

# 第25回復興交付金事業計画\_申請事業箇所図

S=1:2,000

## 松ヶ浜地区

**D-5-1**  
**災害公営住宅家賃低廉化事業**  
 (松ヶ浜・吉田浜・菖蒲田浜・花洲浜・代ヶ崎浜地区)









---

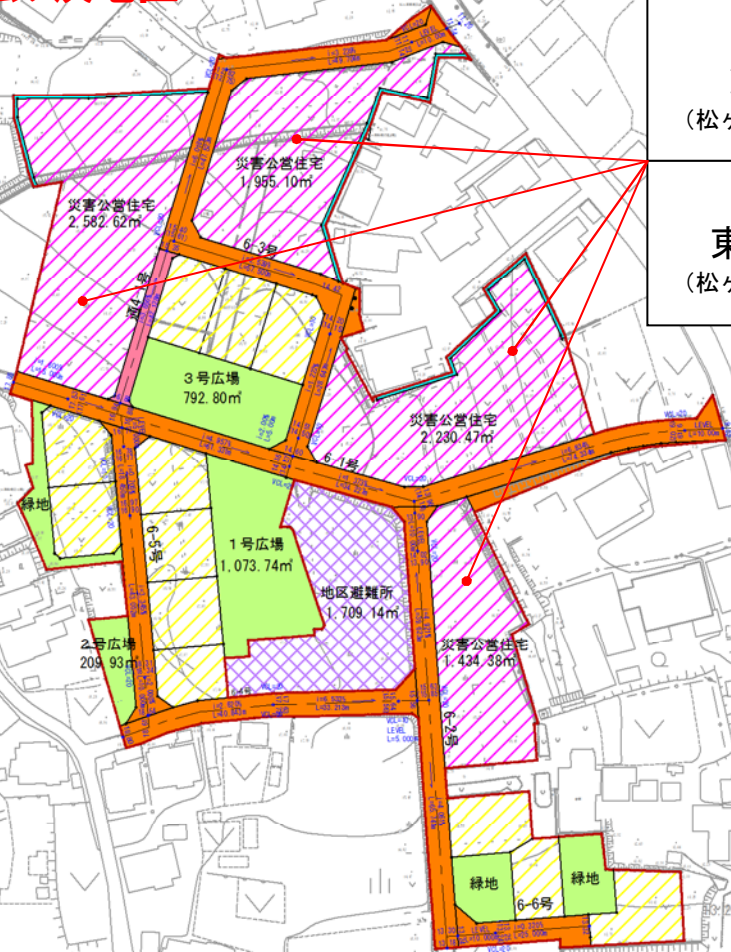
**D-6-1**  
**東日本大震災特別家賃低減事業**  
 (松ヶ浜・吉田浜・菖蒲田浜・花洲浜・代ヶ崎浜地区)

沼前

西沢田

西沢田

凡	例
	住宅敷地
	道路
	道路(通路)
	水路
	広場・緑地
	施行地区界
	災害公営住宅
	地区避難所



※災害公営住宅は災害公営住宅整備事業、地区避難所は都市防災総合推進事業により整備

# 第25回復興交付金事業計画\_申請事業箇所図

S=1:2,000



**吉田浜地区**

<p><b>D-5-1</b>                  災害公営住宅家賃低廉化事業                  (松ヶ浜・吉田浜・菖蒲田浜・花渚浜・代ヶ崎浜地区)</p>
<p><b>D-6-1</b>                  東日本大震災特別家賃低減事業                  (松ヶ浜・吉田浜・菖蒲田浜・花渚浜・代ヶ崎浜地区)</p>



凡 例	
	住宅敷地
	道路
	道路(通路)
	広場
	造成緑地
	施行地区界
	災害公営住宅

※災害公営住宅は災害公営住宅整備事業により整備



**菖蒲田浜地区**

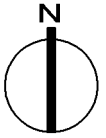


凡	例
	道路（既存）
	残存緑地
	施行地区界
	災害公営住宅

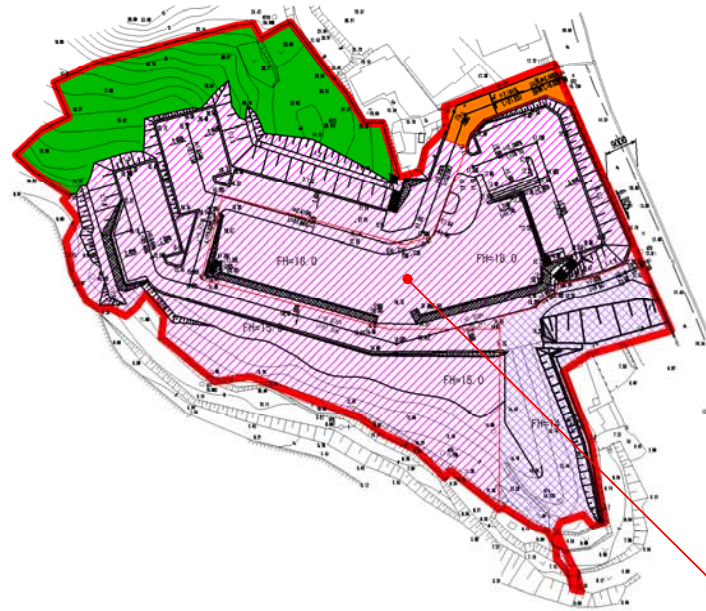
<p>D-5-1 <b>災害公営住宅家賃低廉化事業</b> (松ヶ浜・吉田浜・菖蒲田浜・花渕浜・代ヶ崎浜地区)</p>
<p>D-6-1 <b>東日本大震災特別家賃低減事業</b> (松ヶ浜・吉田浜・菖蒲田浜・花渕浜・代ヶ崎浜地区)</p>






# 第25回復興交付金事業計画\_申請事業箇所図

S=1:2,000



## 花渚浜地区



凡	例
	道路
	残存緑地
	施行地区界
	災害公営住宅
	地区避難所

<p>D-5-1 災害公営住宅家賃低廉化事業 (松ヶ浜・吉田浜・菖蒲田浜・花渚浜・代ヶ崎浜地区)</p>
<p>D-6-1 東日本大震災特別家賃低減事業 (松ヶ浜・吉田浜・菖蒲田浜・花渚浜・代ヶ崎浜地区)</p>

# 第25回復興交付金事業計画\_申請事業箇所図

S=1:2,000



## 代ヶ崎浜地区



**D-5-1**  
**災害公営住宅家賃低廉化事業**  
 (松ヶ浜・吉田浜・菖蒲田浜・花淵浜・代ヶ崎浜地区)

---

**D-6-1**  
**東日本大震災特別家賃低減事業**  
 (松ヶ浜・吉田浜・菖蒲田浜・花淵浜・代ヶ崎浜地区)

凡 例	
	住宅敷地
	道路
	道路 (通路)
	広場
	造成緑地
	残存緑地
	施行地区界
	災害公営住宅
	地区避難所

※災害公営住宅は災害公営住宅整備事業、地区避難所は都市防災総合推進事業により整備