
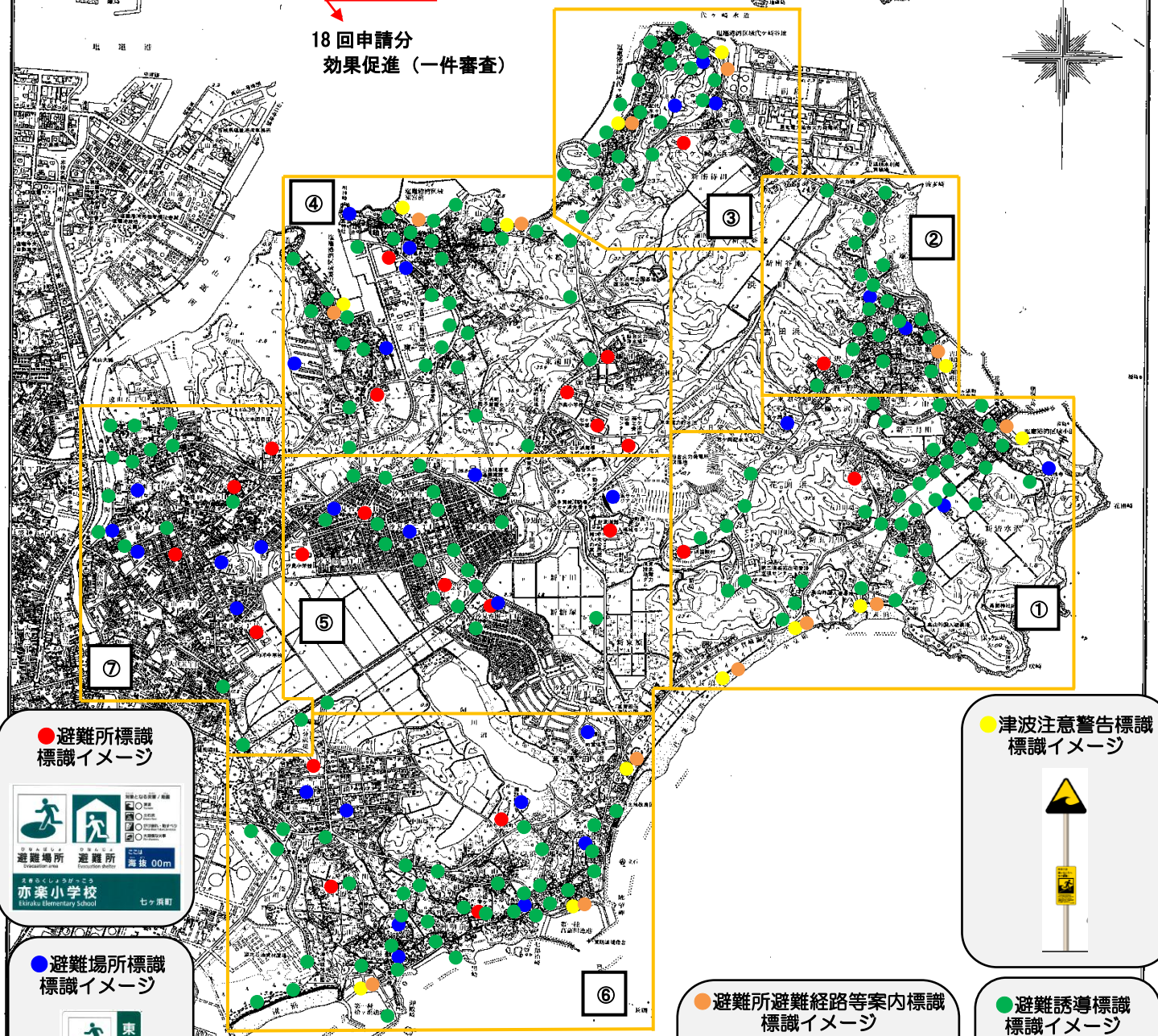
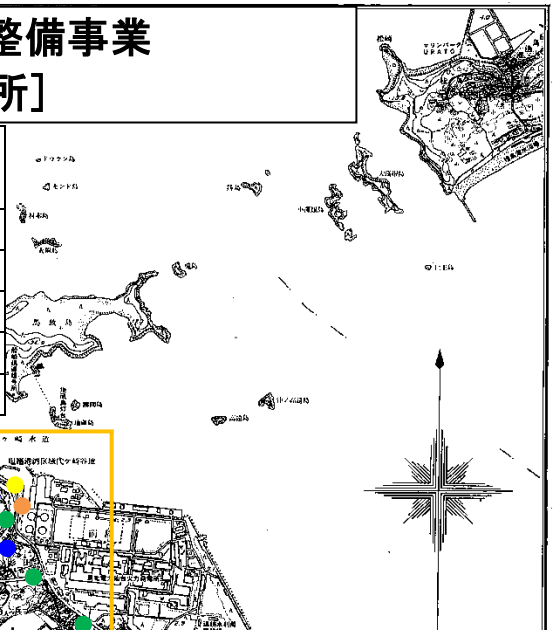


七ヶ浜町避難誘導標識等整備事業 [H29, 30 整備予定箇所]

整備内容	整備予定年度		都市防災 (効果促進分)
	H29	H30	
● 避難所標識	23箇所		23箇所
● 避難場所標識	32箇所		32箇所
● 津波注意警告標識	13箇所		13箇所
● 避難所避難経路等案内標識		13箇所	13箇所
● 避難誘導標識		178箇所	178箇所



● 避難所標識
標識イメージ

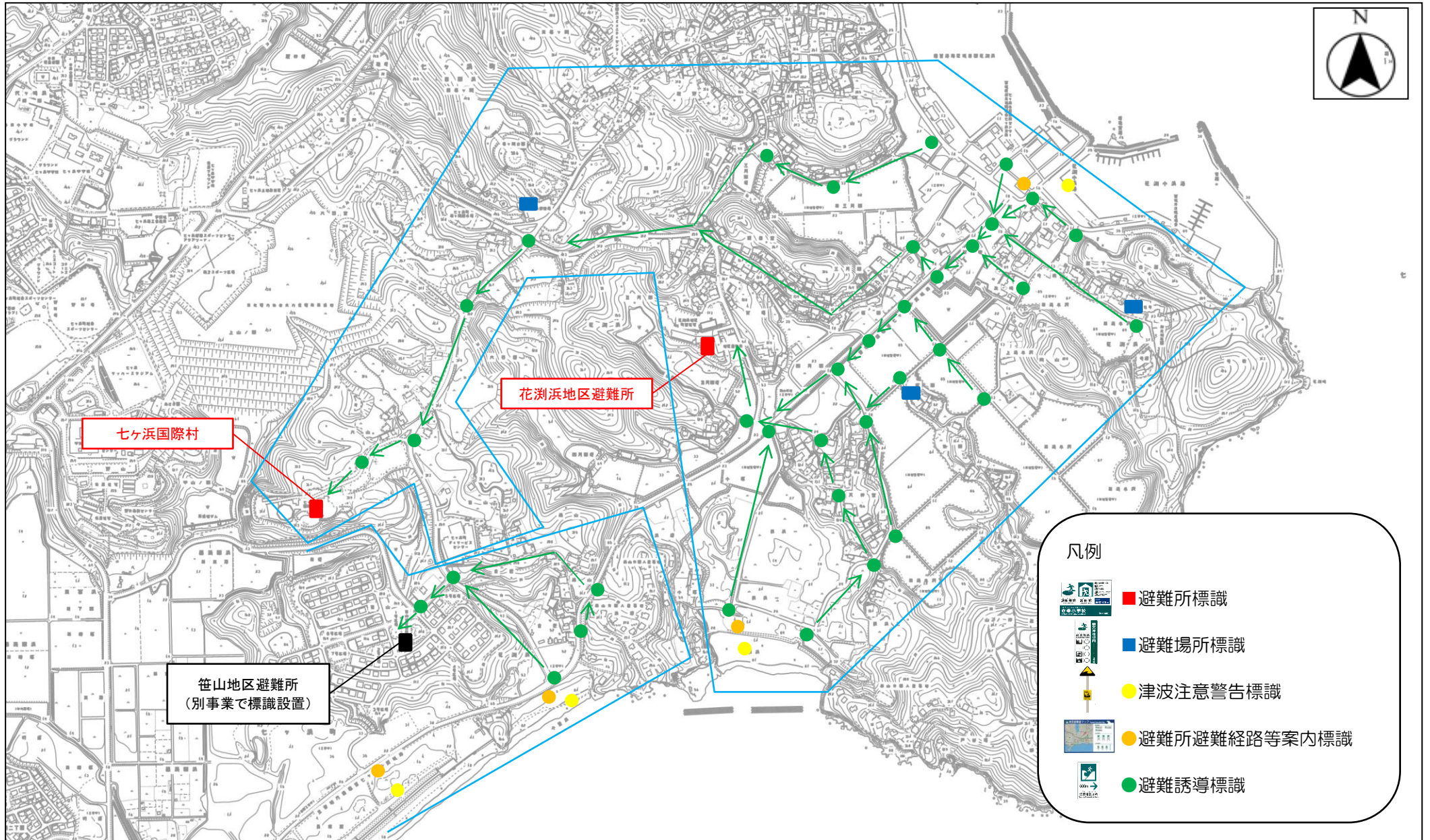
● 避難場所標識
標識イメージ

● 津波注意警告標識
標識イメージ

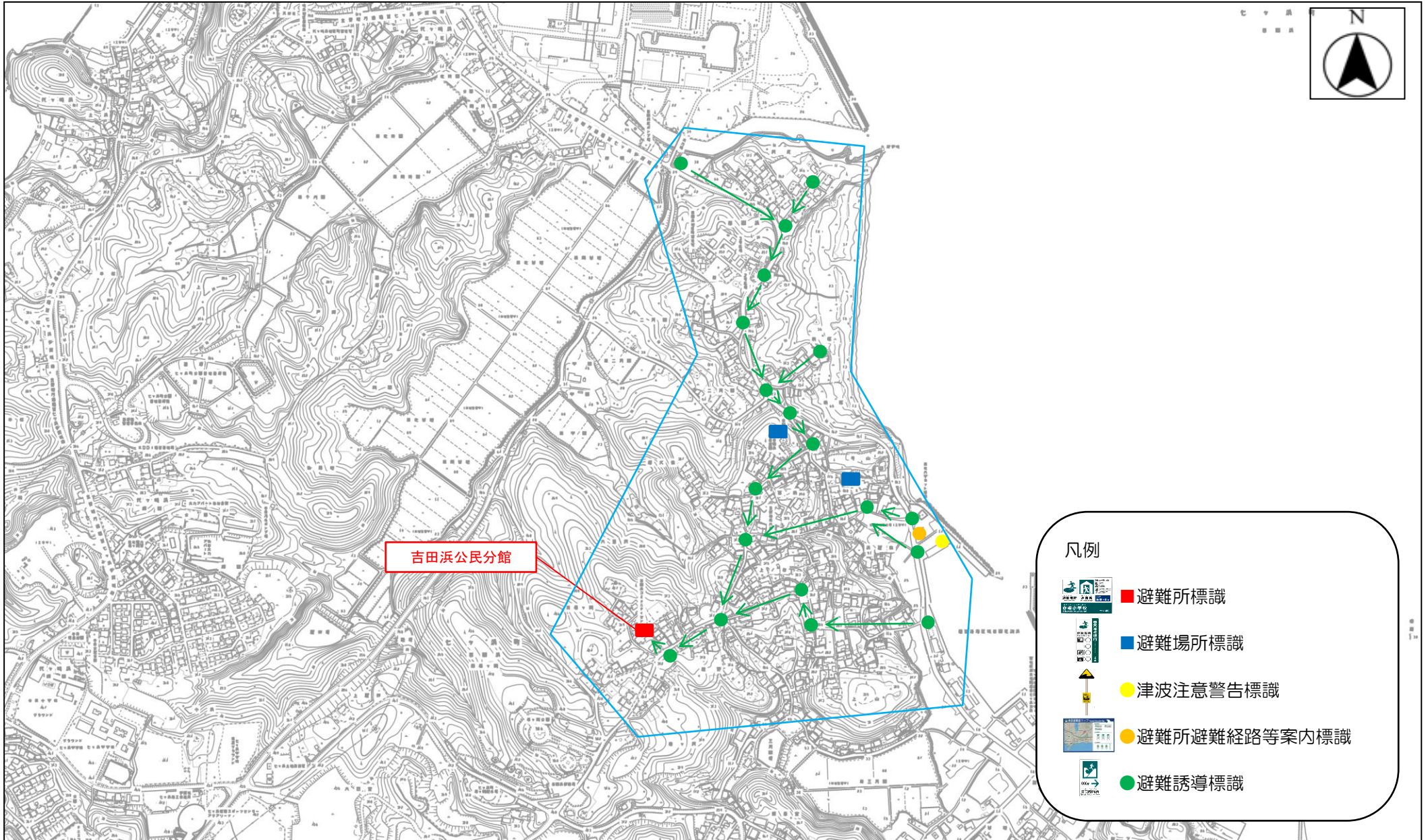
● 避難所避難経路等案内標識
標識イメージ

● 避難誘導標識
標識イメージ

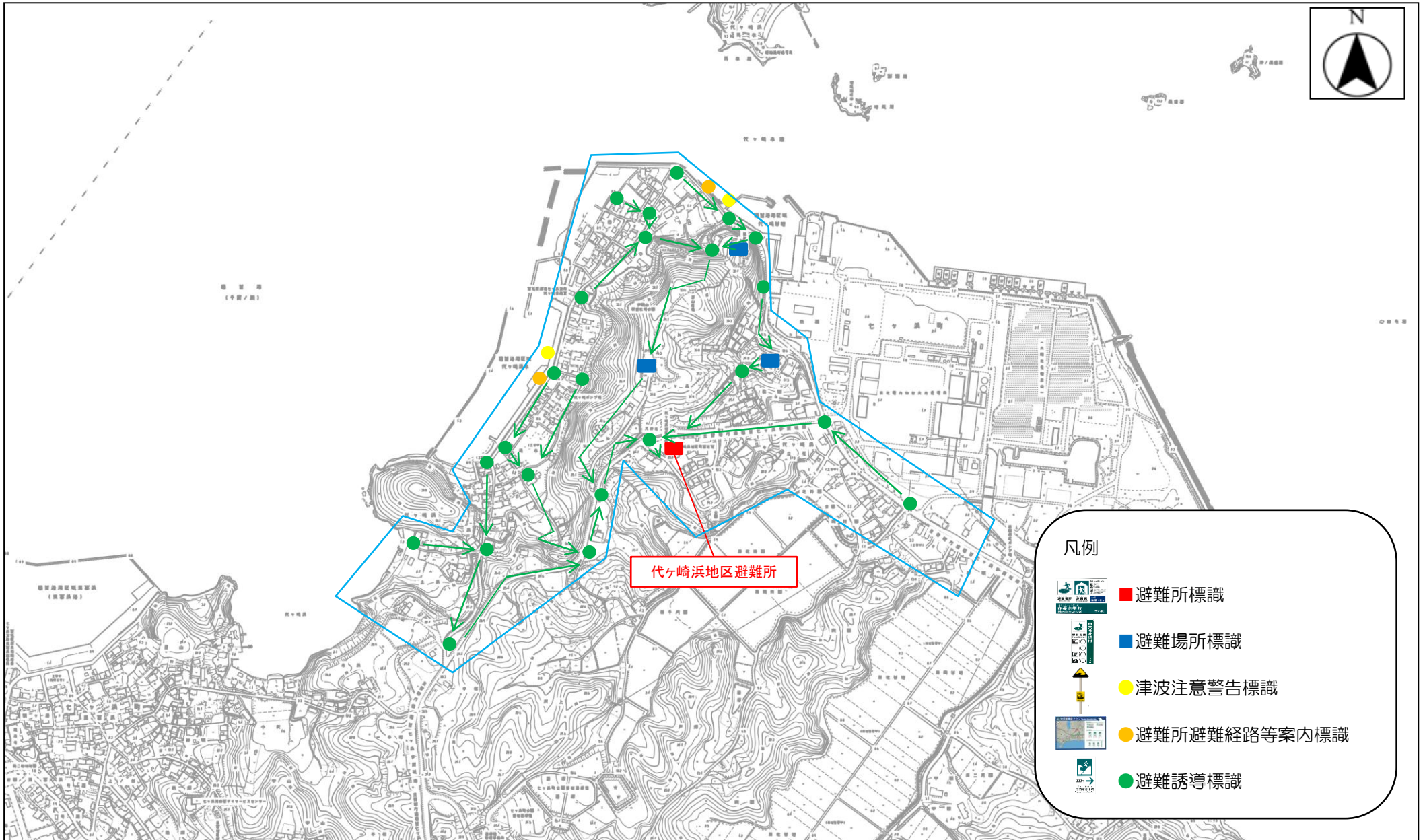
七ヶ浜町避難誘導標識等設置予定箇所図①[笹山・花湊浜]



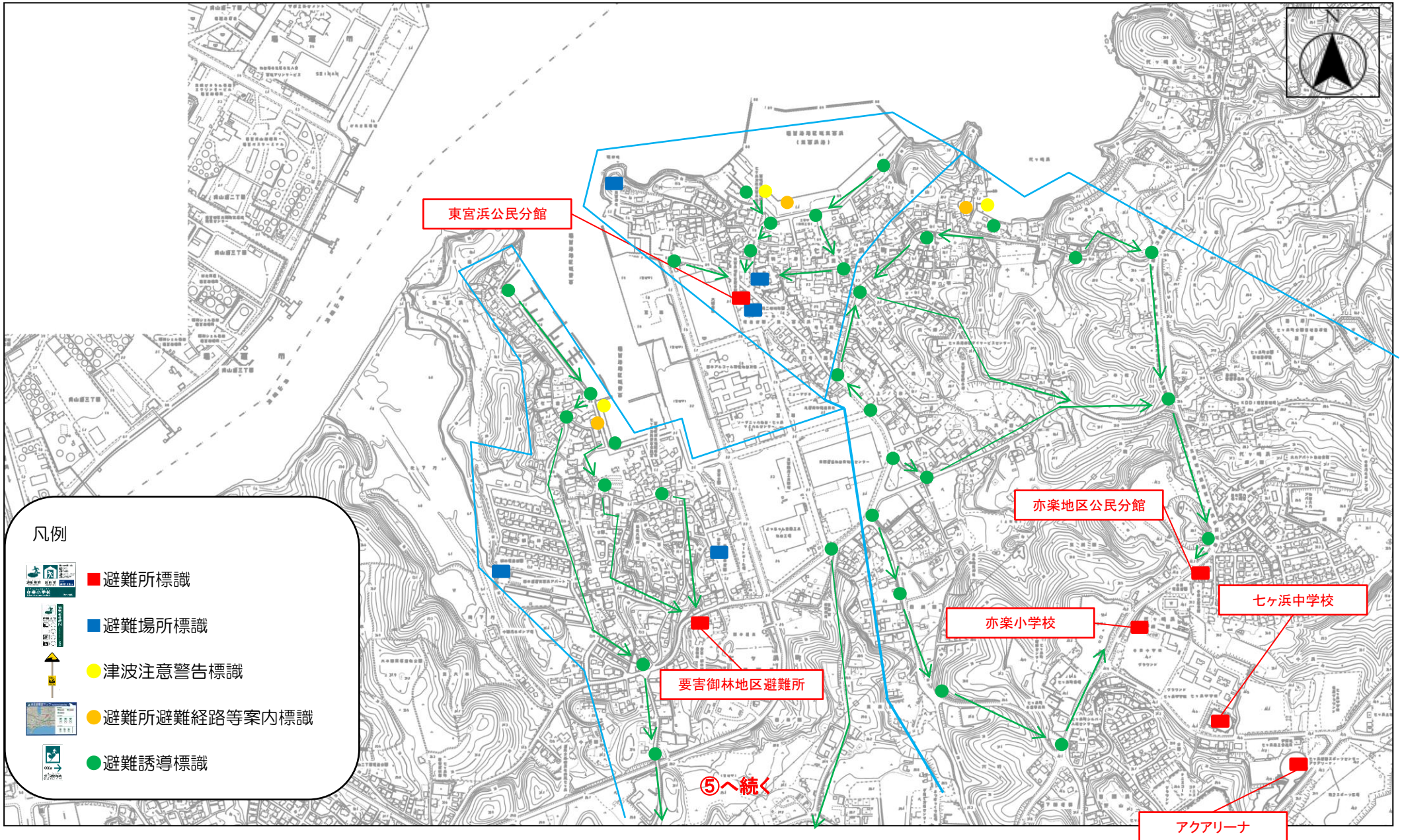
七ヶ浜町避難誘導標識等設置予定箇所図②[吉田浜]



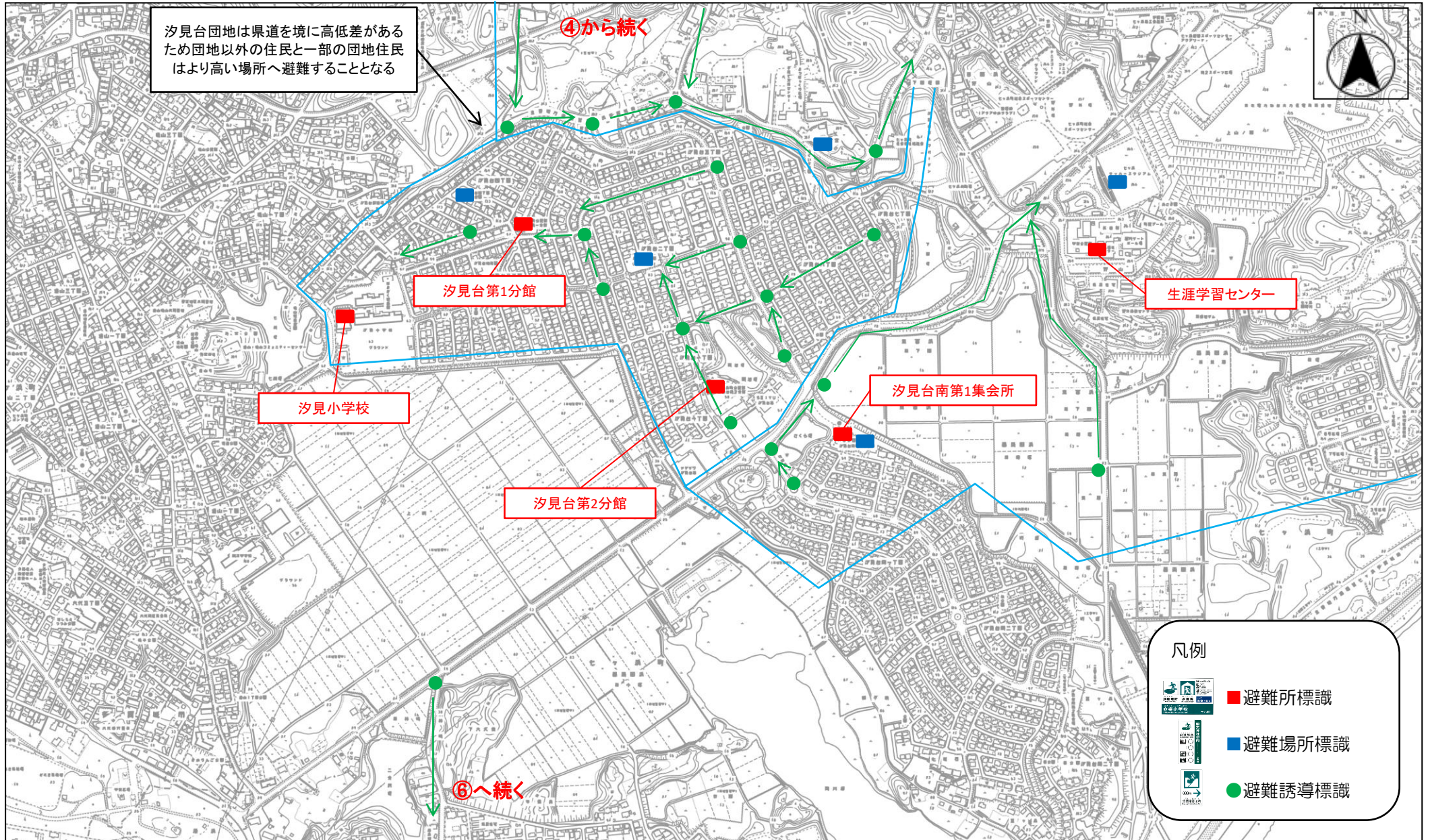
七ヶ浜町避難誘導標識等設置予定箇所図③[代ヶ崎浜]



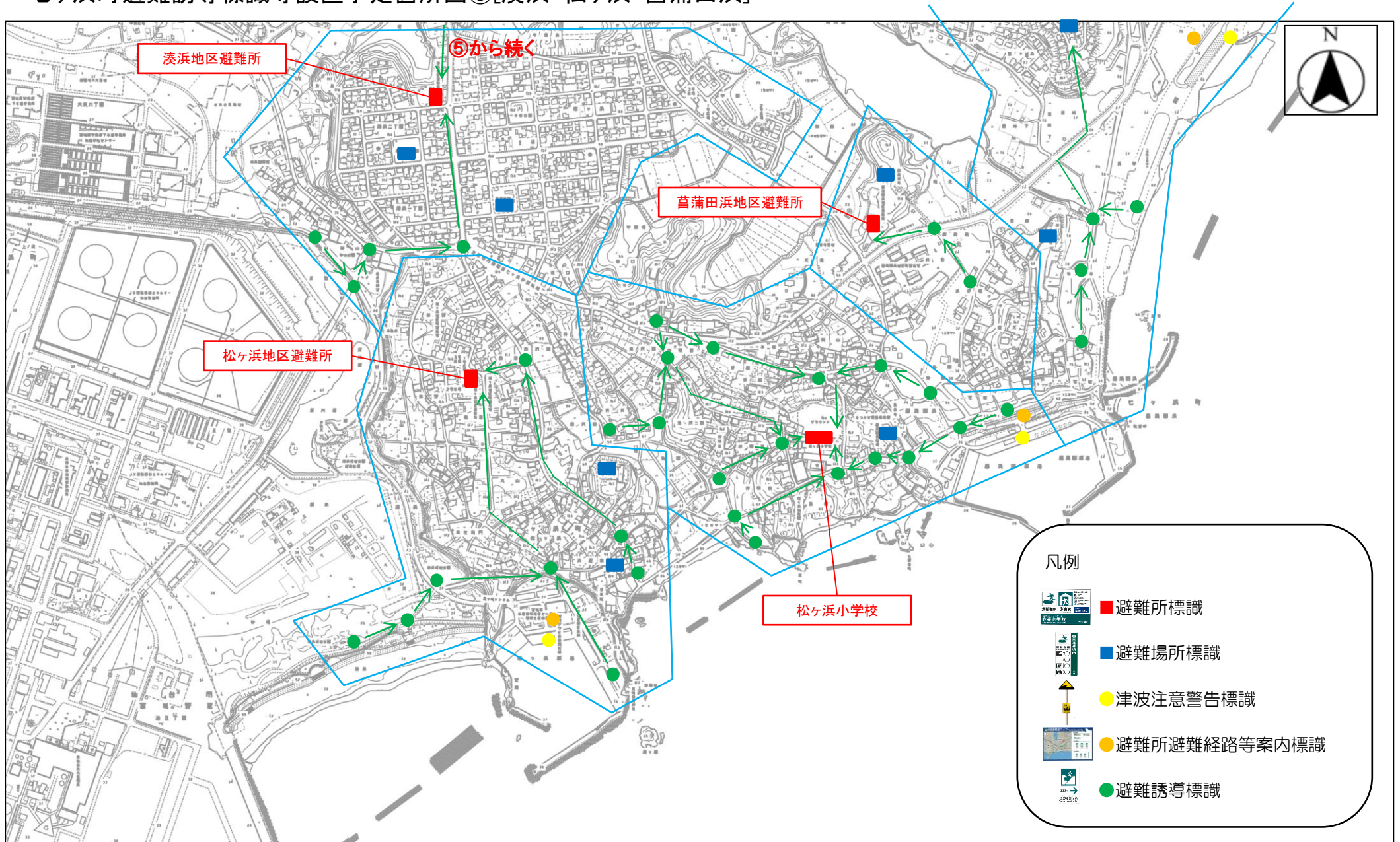
七ヶ浜町避難誘導標識等設置予定箇所図④[東宮浜・要害・御林・亦楽]



七ヶ浜町避難誘導標識等設置予定箇所図⑤[亦楽・汐見台]



七ヶ浜町避難誘導標識等設置予定箇所図⑥[湊浜・松ヶ浜・菖蒲田浜]



七ヶ浜町避難誘導標識等設置予定箇所図⑦[境山・遠山]

