

事業実施年度	自 平成24年度
	至 平成27年度

ま っ が は ま に し は ら

# 松ヶ浜西原地区防災集団移転促進事業計画書

(第1回変更)

< (第1回変更) の第7回軽微な変更 >

都 道 県 名	市 町 村 名
宮 城 県	七 ヶ 浜 町

【変更時の記載方法】

- ・変更時  
変更後(赤字)  
変更前(黒字)
- ・追加時  
変更後(赤字)
- ・削除時  
変更前(黒字)

※都道県が作成する場合は市町村名は記載不要

1 移転促進区域

移 転 促 進 区 域 名	移転促進区域の面積	災害危険区域の指定	住宅被害状況			集団移転が必要な理由
			全住戸数	全壊戸数	半壊戸数	
みなとほま く いき 湊 浜 区域	㎡ <u>861.25</u> 861 <u>(861.25)</u> (861)	平成24年9月20日指定  災害危険区域においては、住居の用に供する施設を建築してはならない。	戸 <u>4</u> 3	戸 <u>3</u> 2	戸 1	当該地区は、東北地方太平洋沖地震により浸水深4.7mの津波に襲われた。今後、七ヶ浜町復興計画に基づき、当該地区で後背住宅地のための防潮堤等の津波防御施設を整備するため、また、移転を望む住民意向に対応したコミュニティの維持・継続を図るため、安全な地区への集団移転が必要である。
まつが はまくいき 松ヶ浜区域	<u>30,363.27</u> 28,884 <u>(26,349.54)</u> (24,870)	平成24年9月20日指定  災害危険区域においては、住居の用に供する施設を建築してはならない。	<u>44</u> 46	<u>43</u> 45	1	当該地区は、東北地方太平洋沖地震により浸水深7.5mの津波に襲われた。今後、七ヶ浜町復興計画に基づき、当該地区で後背住宅地のための防潮堤、防災林等の津波防御施設を整備するため、また、移転を望む住民意向に対応したコミュニティの維持・継続を図るため、安全な地区への集団移転が必要である。
しょうぶた はまくいき 菖蒲田浜区域	<u>382.54</u> 383 <u>(382.54)</u> (383)	平成24年9月20日指定  災害危険区域においては、住居の用に供する施設を建築してはならない。	1	1	0	当該地区は、東北地方太平洋沖地震により浸水深12.4mの津波に襲われた。今後、七ヶ浜町復興計画に基づき、当該地区で後背住宅地のための防潮堤、防災林等の津波防御施設を整備するため、また、移転を望む住民意向に対応したコミュニティの維持・継続を図るため、安全な地区への集団移転が必要である。
ようがい く いき 要 害 区域	<u>2,494.14</u> 2,361 <u>(2,142.87)</u> (2,010)	平成24年9月20日指定  災害危険区域においては、住居の用に供する施設を建築してはならない。	4	0	4	当該地区は、東北地方太平洋沖地震により浸水深2.1mの津波に襲われた。今後、七ヶ浜町復興計画に基づき、当該地区で後背住宅地のための防潮堤等の津波防御施設を整備するため、また、移転を望む住民意向に対応したコミュニティの維持・継続を図るため、安全な地区への集団移転が必要である。
とお やま く いき 遠 山 区域	<u>5,074.08</u> 2,859 <u>(5,074.08)</u> (2,859)	平成24年9月20日指定  災害危険区域においては、住居の用に供する施設を建築してはならない。	7	1	6	当該地区は、東北地方太平洋沖地震により浸水深2.1mの津波に襲われた。今後、七ヶ浜町復興計画に基づき、当該地区で後背住宅地のための防潮堤等の津波防御施設を整備するため、また、移転を望む住民意向に対応したコミュニティの維持・継続を図るため、安全な地区への集団移転が必要である。

1 移転促進区域

<p>はなぶちまきいき 花湊浜区域</p>	<p>334.22  (334.22)</p>	<p>平成24年9月20日指定 一部区域平成30年3月15日変更・追加指定</p>	<p>1</p>	<p>1</p>	<p>0</p>	<p>当該地区は、東北地方太平洋沖地震により浸水深12.4mの津波に襲われた。今後、七ヶ浜町復興計画に基づき、当該地区で後背住宅地のための防潮堤、防災林等の津波防御施設を整備するため、また、移転を望む住民意向に対応したコミュニティの維持・継続を図るため、安全な地区への集団移転が必要である。</p>
<p>計</p>	<p>39,509.50 35,348  (35,144.50) (30,983)</p>		<p>61</p>	<p>49</p>	<p>12</p>	

- (注)
- 1 「移転促進区域名」欄に記入する区域名には、A区域、B区域等の符号を用いても差し支えない。
  - 2 「移転促進区域の面積」欄には、上段に地区面積、下段括弧内に住宅用地（住宅の用に供する土地）面積を記入すること。
  - 3 「災害危険区域の指定」欄には、既に災害危険区域が指定されている場合には指定年月日及び建築制限内容を記入すること。
  - 4 「集団移転が必要な理由」欄には、当該区域の住宅を集団移転させる必要性を記入すること。
  - 5 移転促進区域の位置及び状況が判断できる位置図及び区域図を添付すること。  
 (位置図) 縮尺1万分の1の図面に全ての移転促進区域を朱線で明示し、区域名を記載すること。  
 (区域図) 移転促進区域毎に縮尺5千分の1以上の図面に移転促進区域を朱線で明示し、区域内の土地について境界を黒線で明示した上で、被災前の土地利用の区分に従って色分けし、区分毎に通し番号を付すこと。  
 宅地（住宅敷地） ……赤（公有地の場合は赤斜線）  
 宅地（住宅敷地以外） ……青（公有地の場合は青斜線）  
 農地 ……緑（公有地の場合は緑斜線）

## 2 移転促進区域内にある住居の数等

移転促進区域名	住居数		世帯数		住民数		住宅団地の規模に関する特例を適用する必要性
	現在	移転	現在	移転	現在	移転	
湊浜区域	戸 4 3	戸 ( 2 ) ( 1 ) 4 3	世帯 4 3	世帯 ( 2 ) ( 1 ) 4 3	人 8	人 ( 4 ) ( 3 ) 8	<p style="text-align: center;"><u>個別移転を望する世帯が38世帯</u></p> <p>対象世帯のうち移転先住宅団地以外の災害公営住宅への入居を希望する世帯が32世帯あり、移転先住宅団地の22世帯とあわせ、安全な移転先を決めている移転世帯は54世帯と過半数を超えているため、半数要件は適用しない。</p>
松ヶ浜区域	44 46	( 16 ) ( 19 ) 44 46	44 46	( 16 ) ( 19 ) 44 46	134 140	( 55 ) ( 71 ) 134 140	
菖蒲田浜区域	1	( 1 ) 1	1	( 1 ) 1	2	( 2 ) 2	
要害区域	4	( 0 ) 4	4	( 0 ) 4	14	( 0 ) 14	
遠山区域	7	( 3 ) ( 1 ) 7	7	( 3 ) ( 1 ) 7	16 17	( 6 ) ( 1 ) 16 17	
花淵浜区域	1	( 1 ) ( 0 ) 1	1	( 1 ) ( 0 ) 1	4	( 4 ) ( 0 ) 4	
計	61	( 23 ) ( 22 ) 61	61	( 23 ) ( 22 ) 61	178 181	( 71 ) ( 77 ) 178 181	

- (注) 1 住居数、世帯数および住民数の欄には、それぞれ計画策定時の数値を記入すること。なお、この数値には、事業計画の策定時に移転促進区域に現に居住している者のほか、災害に伴う住宅の滅失・損壊等により応急仮設住宅に入居している者、他の地域に避難している者等で従前地に引き続き居住する意向を有する者に係る住居数、世帯数及び住民数を含むものとする。
- 2 住居数、世帯数及び住民数の「移転」欄には、「現在」欄に記入した数値の住居、世帯及び住民のうち移転促進区域外へ移転するものの数値をそれぞれ記入し、そのうち本事業により整備する住宅団地へ移転するもの（住宅団地内に整備される公営住宅（災害公営住宅を含む。以下同様）に移転するものを含む）の数値を上段括弧内に記入すること。
- 3 住居数の計における「移転」欄の上段括弧内の数値が下段の数値の2分の1未満の場合には、その理由を「住宅団地の規模に関する特例を適用する必要性」欄に記入すること。



### 3 住宅団地及び住宅敷地等の整備

#### (1) 住宅団地の整備

住宅団地名	住宅団地面積											用地選定の理由	整備前の土地利用状況	
	住宅用地		関連公共施設等用地					公益的施設用地		⑤ 合 計				
	住宅敷地		用① 公 営 住 宅	② 面 積 計	道 路	集 会 施 設	広 場	そ の 他	③ 面 積 計		公 益 的 施 設			に④ 占 住 め る 団 割 地
	区 画 数	面 積												
まつが はまにしはらだんち 松ヶ浜西原団地	区画	㎡	㎡	㎡	㎡	㎡	㎡	㎡	㎡	㎡	㎡	㎡	松ヶ浜地区の既存集落に近接し、かつ一定の基盤整備が進み、安全性、コスト、利便性で有利な一団の区域を選定。	畑
	( )	( )	( )	( )	( )	( )	( )	( )	( )	( )	( )	( )		
	13	4,181.79	8,202.57	12,384.36	4,731.12	0	2,076.47	806.38	7,613.97			19,998.33		
	22	6,461	7,840	14,301	4,705		1,170	134	6,009			20,310		
	( )	( )	( )	( )	( )	( )	( )	( )	( )	( )	( )	( )		
	( )	( )	( )	( )	( )	( )	( )	( )	( )	( )	( )	( )		
計	区画	㎡	㎡	㎡	㎡	㎡	㎡	㎡	㎡	㎡	㎡	㎡		
	( )	( )	( )	( )	( )	( )	( )	( )	( )	( )	( )	( )		
	13	4,181.79	8,202.57	12,384.36	4,731.12	0	2,076.47	806.38	7,613.97			19,998.33		
	22	6,461	7,840	14,301	4,705		1,170	134	6,009			20,310		

- (注) 1 住宅用地の「住宅敷地」欄及び「公営住宅用地」欄には、移転促進区域からの移転者に対する住宅敷地、公営住宅用地の別にそれぞれの面積等を記入すること。
- 2 住宅敷地平均面積が330㎡を超える場合には、住宅用地の「住宅敷地」欄の上段括弧内に住宅敷地平均面積を330㎡とした場合の数値を記入すること。
- 3 公営住宅の一部にしか移転促進区域からの移転者が入居しない場合には、公営住宅用地面積を公営住宅全体戸数に占める当該移転者が入居する戸数で按分して算出した数値を「公営住宅用地」欄の上段括弧内に記入するとともに、住宅用地の「面積計」欄及び公益的施設用地の「住宅団地に占める割合」欄及び「合計」欄についても公営住宅用地面積を上段括弧内の数値とした場合の値をそれぞれの欄の上段括弧内に記入すること。
- 4 関連公共施設等用地のうち「道路」欄には、住宅団地内道路の面積を記入するものとし、取付道路の面積は含まないこと。
- 5 「用地選定の理由」欄には、当該住宅団地の位置が安全性、移転者の生活等の利便性、交通アクセス、造成・維持管理コスト等の観点から他の候補地と比較考量した結果、最適であると判断した理由を記入すること。
- 6 「整備前の土地利用状況」欄には、農地、宅地、山林、公有水面等整備前の土地利用状況を地目により記入すること。
- 7 住宅団地ごとに、土地利用計画図を添付すること。  
なお、土地利用計画図には、住宅敷地、公営住宅用地、道路、広場、集会施設用地等についてその配置を表示すること。

(2) 住宅敷地等の整備

住宅団地名		住宅敷地等の数			①住宅敷地 総面積	②住宅敷地 平均面積	備 考
		住宅敷地	公営住宅	計			
松ヶ原西原団地	貸付地	区画 <u>8</u> 22	<u>10</u> 32	<u>18</u> 54	m <sup>2</sup> <u>2,654.33</u> 6,461	m <sup>2</sup> <u>332</u> 294	
	分譲地	<u>5</u>		<u>5</u>	<u>1,527.46</u>	<u>305</u>	
計	合計	<u>13</u> 22	<u>10</u> 32	<u>23</u> 54	<u>4,181.79</u> 6,461	<u>322</u> 294	

- (注) 1 住宅敷地等の数の「住宅敷地」欄には、移転促進区域からの移転者に貸付又は分譲される住宅敷地の区画数を記入すること。  
 2 住宅敷地等の数の「公営住宅」欄には、移転促進区域からの移転者が入居する公営住宅の戸数を記入すること。  
 3 「住宅敷地総面積」欄には、様式3(1)の住宅用地のうち住宅敷地の「面積」欄の下段の数値を記入すること。  
 4 「住宅敷地平均面積」欄には、「住宅敷地総面積」欄の数値を住宅敷地等の数の「住宅敷地」欄の数値で除した数値を記入すること。

(3) 住宅敷地等の整備費用

住宅団地名	面積			④用地取得費	⑤用地取得 単価 =④/①	⑥住宅敷地 造成費	⑦住宅敷地整備費 = (④*②/①) +⑥	⑧関連公共 施設等用地 造成費	⑨関連公共施設用地 等整備費 = (④*③/①) +⑧
	①総面積	②住宅敷地面積 =3(2)①	③関連公共 施設等用地 面積 =3(1)③						
	m <sup>2</sup>	m <sup>2</sup>	m <sup>2</sup>	千円	千円	千円	千円	千円	千円
松ヶ浜西原団地	<u>11,795.76</u> 12,470	<u>4,181.79</u> 6,461	<u>7,613.97</u> 6,009	<u>60,993</u> 47,062	<u>5.2</u> 3.8	<u>20,562</u> 19,050	<u>42,185</u> 43,434	<u>36,579</u> 17,718	<u>75,949</u> 40,396
計	<u>11,795.76</u> 12,470	<u>4,181.79</u> 6,461	<u>7,613.97</u> 6,009	<u>60,993</u> 47,062	<u>5.2</u> 3.8	<u>20,562</u> 19,050	<u>42,185</u> 43,434	<u>36,579</u> 17,718	<u>75,949</u> 40,396

- (注) 1 面積の「①総面積」欄には、様式3(1)「⑤合計」欄の下段の数値から様式3(1)「①公営住宅用地」欄の下段の数値を差引いた数値を記入すること。  
 2 面積の「②住宅敷地面積」欄には、様式3(2)「①住宅敷地総面積」の数値を記入すること。

(4) 住宅敷地整備に係る補助対象経費

住宅団地名		住宅敷地の区画数			住宅敷地の面積			③住宅敷地整備費 =3(3)⑦	④分譲地の分譲価格	⑤分譲地の市場価格	⑥住宅敷地の平均面積 =3(2)②	⑦=330/⑥ ※1以上の時は1とする	⑧補助対象経費 =(③-Max(④, ⑤))*⑦
		貸付地	分譲地	①合計	貸付地	分譲地	②合計						
		区画	区画	区画	m <sup>2</sup>	m <sup>2</sup>	m <sup>2</sup>	千円	千円	千円	m <sup>2</sup>		千円
松ヶ浜 西原団地	貸付地	<u>8</u> 22		<u>8</u> 22	<u>2,654.33</u> 6,461		<u>2,654.33</u> 6,461	<u>26,776</u> 43,434	0	0	<u>332</u> 294	1.00000	<u>26,776</u> 43,434
	分譲地		<u>5</u>	<u>5</u>		<u>1,527.46</u>	<u>1,527.46</u>	<u>15,409</u>	<u>37,723</u>	<u>37,723</u>	<u>305</u>	<u>1.00000</u>	<u>0</u>
計	合計	<u>8</u> 22	<u>5</u> 0	<u>13</u> 22	<u>2,654.33</u> 6,461	<u>1,527.46</u> 0	<u>4,181.79</u> 6,461	<u>42,185</u> 43,434	<u>37,723</u> 0	<u>37,723</u> 0	<u>322</u> 294	1.00000	<u>26,776</u> 43,434

- (注) 1 分譲地の分譲価格及び市場価格の根拠となる資料を添付すること。  
 2 ⑦は小数点6桁以降を切り捨てること。

(5) 公益的施設用地の整備

住宅団地名	公益的施設名	施設用地の面積等	用地の分譲・借地の区分及び分譲・借地先	住宅団地に占める割合	備考
—	—	—	—	—	—

- (注) 1 公益的施設用地を借地とする場合は、その理由を備考欄に記入すること。  
 2 「住宅団地に占める割合」欄には、様式3(1)の公益的施設用地の「④住宅団地に占める割合」欄の上段括弧の数字を記入し、その割合が住宅団地面積の30%を超える場合には、その理由を備考欄に記入すること。

(6) 公益的施設用地整備に係る補助対象経費

住宅団地名	公益的施設用地の区画数			公益的施設用地の面積			③用地取得費 =3(3)⑤*②	④用地造成費	⑤分譲地の 分譲価格	⑥分譲地の 市場価格	⑦補助対象経費 =(③+④)-Max(⑤, ⑥)
	貸付地	分譲地	①合計	貸付地	分譲地	②合計					
—	区画 —	区画 —	区画 —	m <sup>2</sup> —	m <sup>2</sup> —	m <sup>2</sup> —	千円 —	千円 —	千円 —	千円 —	千円 —
計											

#### 4 移転者の住宅団地における住宅建設等に対する助成措置

助 成 措 置	助 成 内 容	補助対象経費	対象戸数	備 考
住宅の建設または購入	住宅の建設等を目的として資金を金融機関等から借り入れた者に対し、借入金利子（年率8%を限度とする）を計算し、 <u>4,570</u> 千円を限度とした利子相当額を一括して補助する。	千円 <u>15,236</u> 97,680	戸 <u>4</u> 22	補助対象経費、対象戸数は <u>実績値による。</u> 限度額いっぱい積算しており、今後変動する可能性がある。
<u>住宅の建設または購入及び住宅用地の購入</u>	<u>住宅の建設等および住宅用地の購入を目的として資金を金融機関等から借り入れた者に対し、借入金利子（年率8%を限度とする）を計算し、住宅の建設等については利子総額4,570千円、住宅用地の購入については利子相当額2,657千円を限度とした利子相当額を一括して補助する。</u>	<u>11,076</u>	<u>2</u>	<u>補助対象経費、対象戸数は実績値による。</u>
計		<u>26,312</u> 97,680	<u>6</u> 22	

※平成26年4月改正により、補助限度額を変更した。

5 関連公共施設の整備

住宅団地名	施設名	施設内容	工事費	補助対象経費
松ヶ浜西原団地	団地内道路	<u>699</u> W=6m L=701m、W=4m (通) L=42m <u>電柱移設 8本</u>	千円 <u>75,104</u> 73,000	千円 <u>75,104</u> 73,000
	水路	<u>1.0~1.2</u> <u>247</u> ※工事費は団地内道路に含む W=0.6~1.0m L=51 m	<u>0</u> 7,000	<u>0</u> 7,000
	飲用水供給施設	<u>HPPE φ 50 L=39m、HPPE φ 75 L=162m、HPPE φ 100 L=367m、HPPE φ 150 L=200m</u> 給水管 φ 150 L=701m	<u>24,732</u> 35,000	<u>24,732</u> 35,000
	広場	<u>2,076.47</u> 広場整備 (面積: 1,170 m <sup>2</sup> )	<u>33,025</u> 33,000	<u>33,025</u> 33,000
	排水施設	<u>613</u> 汚水施設 (Vu φ 200mm L=701m)	<u>18,543</u> 40,000	<u>18,543</u> 40,000
計			<u>151,404</u> 188,000	<u>151,404</u> 188,000

- (注) 1 「施設内容」欄には、それぞれの施設の規模、構造、数量等を記入すること。  
2 土地利用計画図(3(1))の(注)7)に各施設の設置箇所を明示すること。



6 移転促進区域内における宅地及び農地の買取り計画及び利用計画

移転促進区域名	宅地等買取面積			買取単価（1㎡当り）			買取費	建物移転補償費	合計	買取地の土地利用
	宅地		農地	宅地		農地				
	住宅用地	その他		住宅用地	その他					
㎡	㎡	㎡	円	円	円	千円	千円	千円		
湊浜区域	(861.25) (861) <u>861.25</u> 861			<u>19,782</u> 19,970			<u>16,879</u> 17,199		<u>16,879</u> 17,199	・公共用地
松ヶ浜区域	(21,048.18) (19,569) <u>18,716.90</u> 19,569	(8,139.09) (8,139) <u>(4,408.90)</u> 5,301	(1,176.00) (1,176) <u>(1,176.00)</u> 1,176	<u>14,333</u> 14,436	<u>13,746</u> 13,944	<u>3,854</u> 3,930	<u>334,113</u> 361,303		<u>334,113</u> 361,303	・保安林、業務用地
菖蒲田浜区域	(382.54) (383) <u>382.54</u> 383			<u>14,057</u> 14,231			<u>5,400</u> 5,444		<u>5,400</u> 5,444	・保安林
要害区域	(1,738.62) (1,739) <u>1,738.62</u> 1,739	(755.52) (623) <u>404.25</u> 271		<u>15,598</u> 15,017	<u>15,713</u> 15,724		<u>34,975</u> 30,374	<u>4,160</u>	<u>39,135</u> 30,374	・公共用地
遠山区域	(4,115.07) (1,900) <u>4,115.07</u> 1,900	(959.01) (959) <u>533.38</u> 959		<u>21,684</u> 21,869	<u>20,235</u> 20,764		<u>99,579</u> 61,455	<u>22,161</u> 20,000	<u>121,740</u> 81,455	・公共用地
花淵浜区域	(334.22) <u>334.22</u>			<u>15,930</u>			<u>5,384</u>		<u>5,384</u>	・業務系用地
計	(28,479.88) (24,452) <u>26,148.60</u> 24,452	(9,853.62) (9,721) <u>5,346.53</u> 6,531	(1,176.00) (1,176) <u>1,176.00</u> 1,176				<u>496,330</u> 475,775	<u>26,321</u> 20,000	<u>522,651</u> 495,775	

(注) 1 「宅地等買取面積」欄には、上段括弧内に買取対象以外の土地を含む面積を記入すること。

買取り単価については、鑑定評価による単価であり、決定している。

※：本鑑定を実施したが、全ての本鑑定については未実施のため、今後変動が有りうる。

7 移転促進区域内における建築制限その他土地利用の規制

移転促進区域名	建築制限の態様	条例施行月日	備 考
湊浜区域	災害危険区域においては、住居の用に供する施設を建築してはならない。 災害危険区域において次の各号に掲げる建築物を建築する場合は、規則で定める基準に適合したものでなければならない。 (1) ホテル、旅館その他宿泊のための施設、(2) 病院及び診療所（患者を入院させるための施設を有するものに限る。）、(3) 児童福祉施設等（建築基準法施行令（昭和25年政令第338号）第19条第1項の児童福祉施設等をいう。）	平成24年9月20日 一部区域平成30年3月15日 変更・追加指定	
松ヶ浜区域			
菖蒲田浜区域			
要害区域			
遠山区域			
花淵浜区域			

- (注) 1 「建築制限の態様」欄には、移転促進区域内における建築物の建築禁止その他建築物の建築に関する制限の態様を記載すること。
- 2 既に当該移転促進区域に係る条例が制定されている場合には、その条例を添付すること。
- 3 条例が未制定の場合で、条例制定の予定がある場合は、その施行予定月日を「条例施行月日」欄に施行予定として記載するとともに、条例案その他内容の把握できるものを添付すること。

8 農林水産業に係る生産基盤の整備及び近代化施設の整備その他移転者の生活確保

(1) 農林水産業に係る生産基盤の整備及び近代化施設の整備

住宅団地名	施設名	施設内容	工事費	補助対象経費
—	—	—	千円 —	千円 —
計				

- (注) 1 「施設内容」欄には、施設の規模、構造、数量等を記入すること。  
 2 土地利用計画図(3(1)の(注)7)に各施設の設置箇所を明示すること。

(2) その他の事項

住宅団地名	その他の事項	備考
—	—	—

- (注) 1 移転者の生活確保等について、必要に応じて記入すること。

9 移転者の住居の移転に対する補助

区 分	助 成 内 容	補助対象経費	対象戸数	備 考
動産移転料等実費相当	<ul style="list-style-type: none"> <li>・ 動産移転料</li> <li>・ 移転雑費</li> <li>・ 建物撤去費</li> <li>・ 事業実施に伴い仮住居等を要する場合の費用 等</li> </ul> <p style="text-align: center;"><u>80.2</u></p> <p>実費相当額を補助（但し、78 万円を限度とする）</p>	千円 <u>14,458</u> 47,580	戸 <u>44</u> 61	補助対象経費、対象戸数は実績値による。 <u>限度額いっぱい</u> で積算しており、今後変動する可能性がある。
計		<u>14,458</u> 47,580	<u>44</u> 61	

(注) 1 住居の移転に対する助成の基準を地方公共団体において定めている場合は、その要綱等を添付すること。  
※平成26年4月改正により、補助限度額を変更した。

10 集団移転促進事業の実施に必要な経費および資金計画

(1) 総括表

事業の種類	事業名	事業内容	事業年度	特例の必要の有無	総事業費	左の財源内訳						備考
						補助限度額	補助対象経費	国庫支出金	都道府県支出金	一般財源	その他	
住宅団地用地取得及び造成	住宅団地用地取得	用地買収	H24~H25 H24	/	千円 60,993 47,062	/	/	/	/	/	/	
	住宅団地用地造成	宅地整備等	H25~H26 H24~H25	/	57,141 36,768	/	/	/	/	/	/	
	小計				118,134 83,830	341,312 577,606	102,725 83,830	89,884 73,351	0	28,250 10,479	0	
住宅建設等助成	移転先住宅建設等助成	移転先住宅建設等助成	H26~H29 H25	/	26,312 97,680	72,695 97,680	26,312 97,680	23,023 85,470	0	3,289 12,210	0	
公共施設整備	公共施設整備	道路、広場等	H25~H26 H24~H25	○	151,404 188,000	82,363 78,782	151,404 188,000	132,478 164,500	0	18,926 23,500	0	※1
宅地及び農地の買取り	宅地、農地の買取り	宅地、農地の買取り建物移転補償費	H25~H29 H24~H25	/	522,651 495,775	/	522,651 495,775	457,319 433,803	0	65,332 61,972	0	
農林水産業基盤等整備	共同作業所等整備			/	0	28,589 27,346	0	0	0	0	0	
移転費助成	移転費助成	移転費助成	H25~H30 H25	/	14,458 47,580	48,922 47,580	14,458 47,580	12,650 41,632	0	1,808 5,948	0	
合計					832,959 912,865	/	817,550 912,865	715,354 798,756	0	117,605 114,109	0	

- (注) 1 住宅団地用地の取得及び造成費が補助基本額を超える場合には、「特例の必要の有無」欄に○を付し、様式10(2)住宅団地候補地の比較表に必要事項を記入し添付すること。  
 2 公共施設整備費が補助基本額を超える場合には、「特例の必要の有無」欄に○を付し、その理由を備考欄に記入すること。

※1：新規整備の必要な道路延長並びに給排水施設の布設延長が長いため

(2) 住宅団地候補地の比較表

住宅団地候補地	地目	買収単価 (1㎡当たり)	経済性	利便性	安全性	用地取得の 容易性	総合評価	備 考
—	—	—	—	—	—	—	—	—

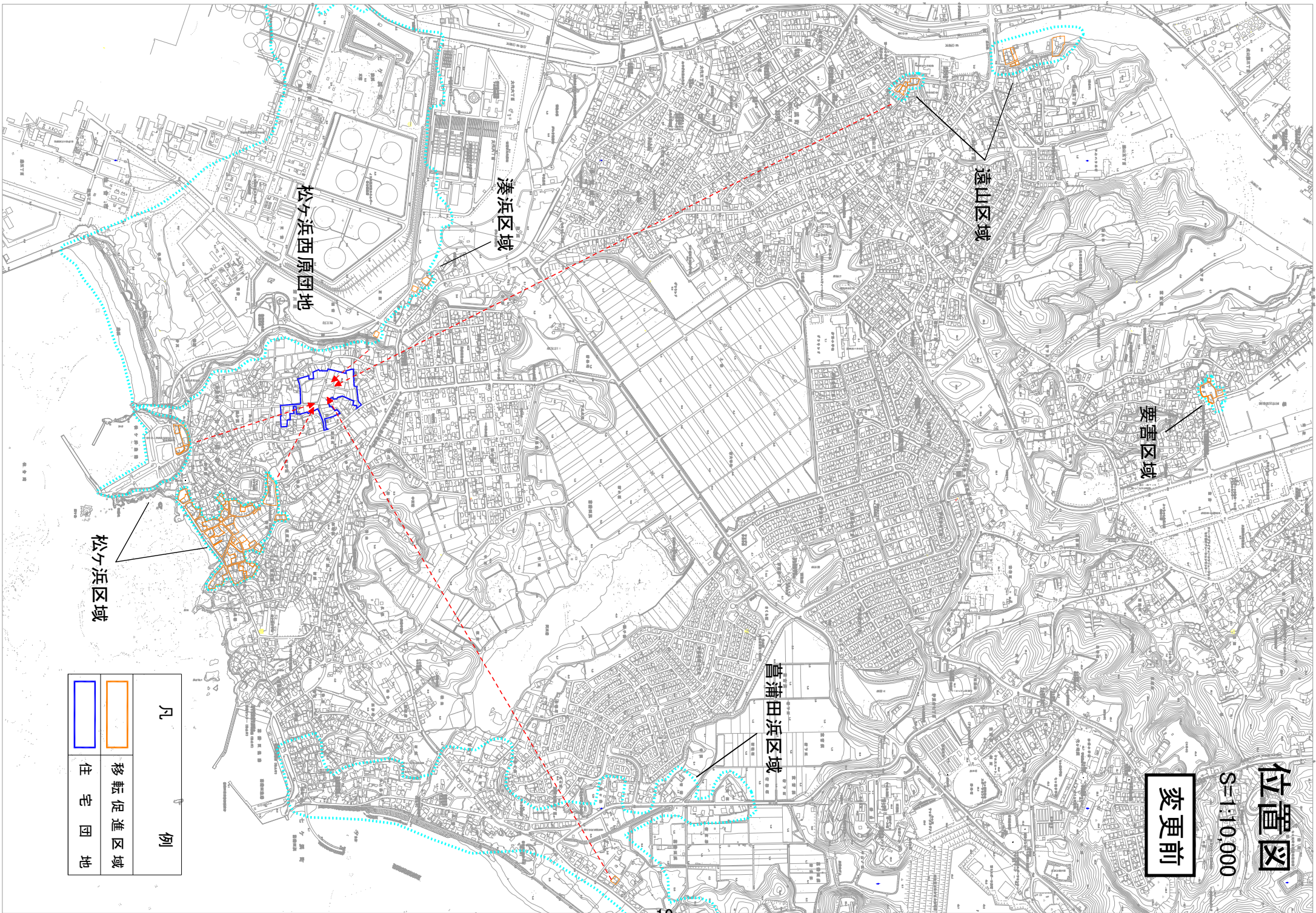
- (注)
- 1 評価項目について○、△、×で評価すること。
  - 2 評価項目については必要に応じて適時追加及び変更しても構わない。
  - 3 1つの住宅団地候補地だけではなく、比較した全ての住宅団地候補地について記入すること。
  - 4 経済性については、買収単価、造成費などの住宅団地の整備費用を評価すること。
  - 5 用地取得の容易性については地権者の数、地権者の事業への理解度などを勘案して評価すること。
  - 6 移転促進区域及び住宅団地候補地の位置の分かる資料を添付すること。



## (3) 年度別計画

事業の種類	平成24年度	平成25年度	平成26年度	平成27年度	平成28年度	平成29年度	平成30年度	合計
	千円	千円	千円	千円	千円	千円	千円	千円
住宅団地用地取得及び造成	<u>(60,109)</u> (54,416)	<u>(50,517)</u> (29,414)	<u>(7,508)</u> (0)	(0)	(0)	(0)	(0)	<u>(118,134)</u> (83,830)
	<u>45,784</u> 51,237	<u>38,381</u> 48,662	<u>5,719</u> 0	0	0	0	0	<u>89,884</u> 99,899
住宅建設等助成	(0)	<u>(0)</u> (97,680)	<u>(5,193)</u> (0)	<u>(21,119)</u> (0)	(0)	(0)	(0)	<u>(26,312)</u> (97,680)
	0	<u>0</u> 54,390	<u>4,544</u> 0	<u>18,479</u> 0	0	0	0	<u>23,023</u> 54,390
公共施設整備	<u>(0)</u> (37,600)	<u>(138,866)</u> (150,400)	<u>(12,538)</u> (0)	(0)	(0)	(0)	(0)	<u>(151,404)</u> (188,000)
	<u>0</u> 34,825	<u>121,507</u> 208,425	<u>10,971</u> 0	0	0	0	0	<u>132,478</u> 243,250
宅地及び農地の買取り	<u>(0)</u> (123,944)	<u>(397,749)</u> (371,831)	<u>(124,902)</u> (0)	(0)	(0)	(0)	(0)	<u>(522,651)</u> (495,775)
	<u>0</u> 101,706	<u>348,030</u> 374,027	<u>109,289</u> 0	0	0	0	0	<u>457,319</u> 475,733
農林水産業基盤等整備	(0)	(0)	(0)	(0)	(0)	(0)	(0)	(0)
移転費助成	(0)	<u>(827)</u> (47,580)	<u>(4,992)</u> (0)	<u>(5,816)</u> (0)	<u>(2,563)</u> (0)	<u>(260)</u> (0)	(0)	<u>(14,458)</u> (47,580)
	0	<u>724</u> 41,632	<u>4,368</u> 0	<u>5,089</u> 0	<u>2,242</u> 0	<u>227</u> 0	0	<u>12,650</u> 41,632
合計	<u>(60,109)</u> (215,960)	<u>(587,959)</u> (696,905)	<u>(155,133)</u> (0)	<u>(26,935)</u> (0)	<u>(2,563)</u> (0)	<u>(260)</u> (0)	(0)	<u>(832,959)</u> (912,865)
	<u>45,784</u> 187,768	<u>508,642</u> 727,136	<u>134,891</u> 0	<u>23,568</u> 0	<u>2,242</u> 0	<u>227</u> 0	0	<u>715,354</u> 914,904

(注) 1 それぞれの年度ごとに上段括弧内には総事業費、下段には補助額（復興交付金交付額）を記入すること。





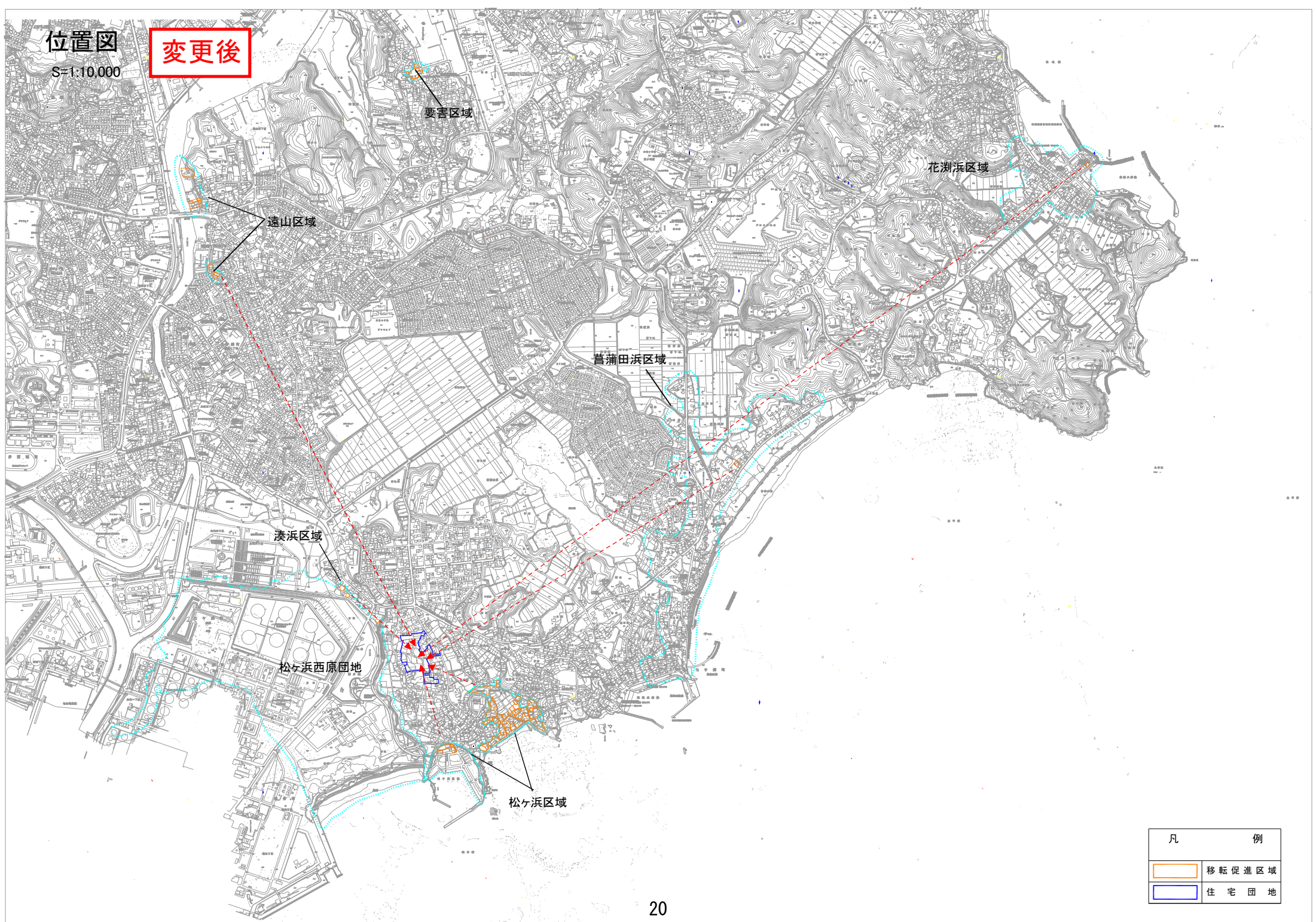
凡	例
	移転促進区域
	住宅団地





# 位置図

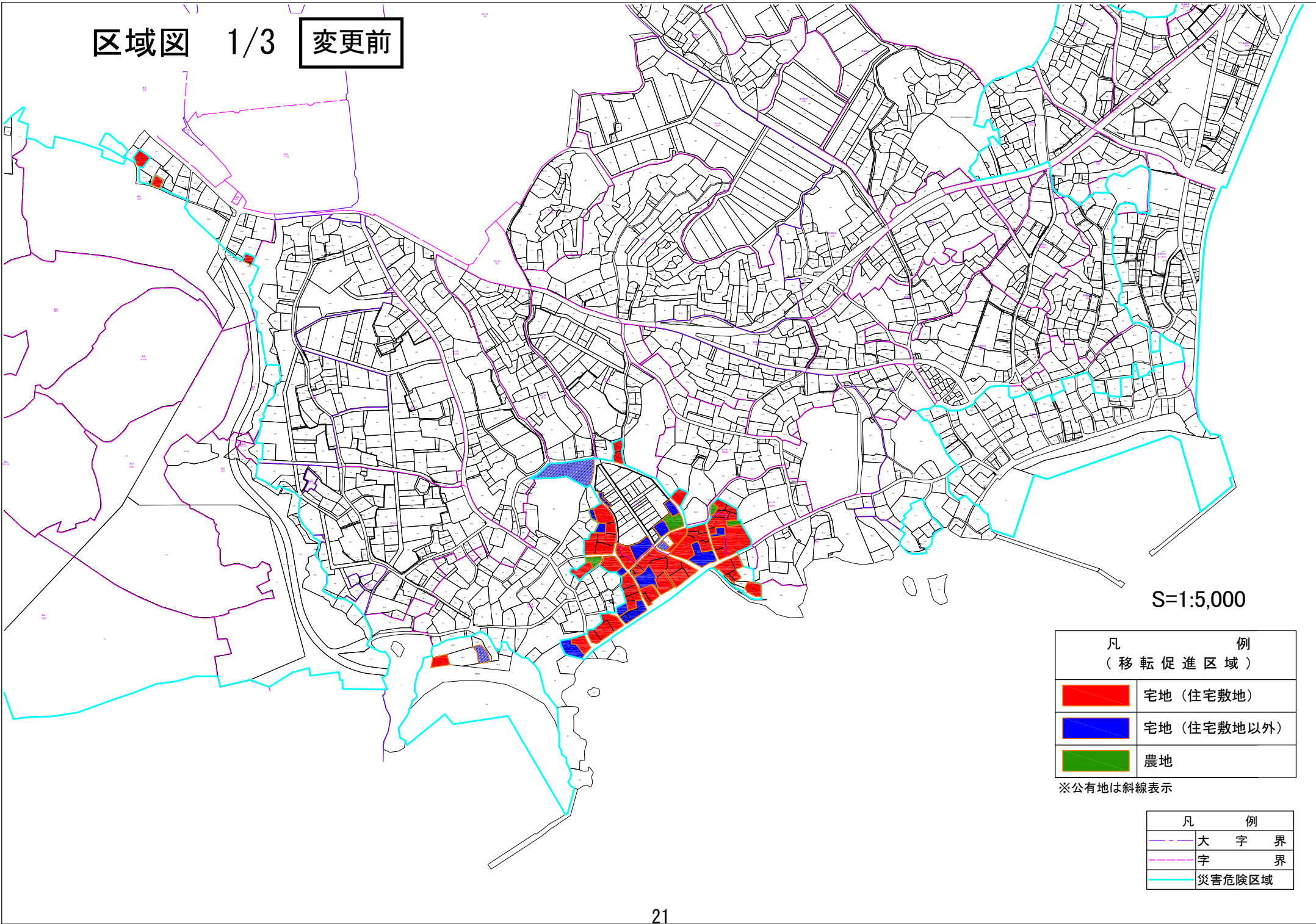
S=1:10,000

変更後






凡 例	
	移転促進区域
	住宅団地








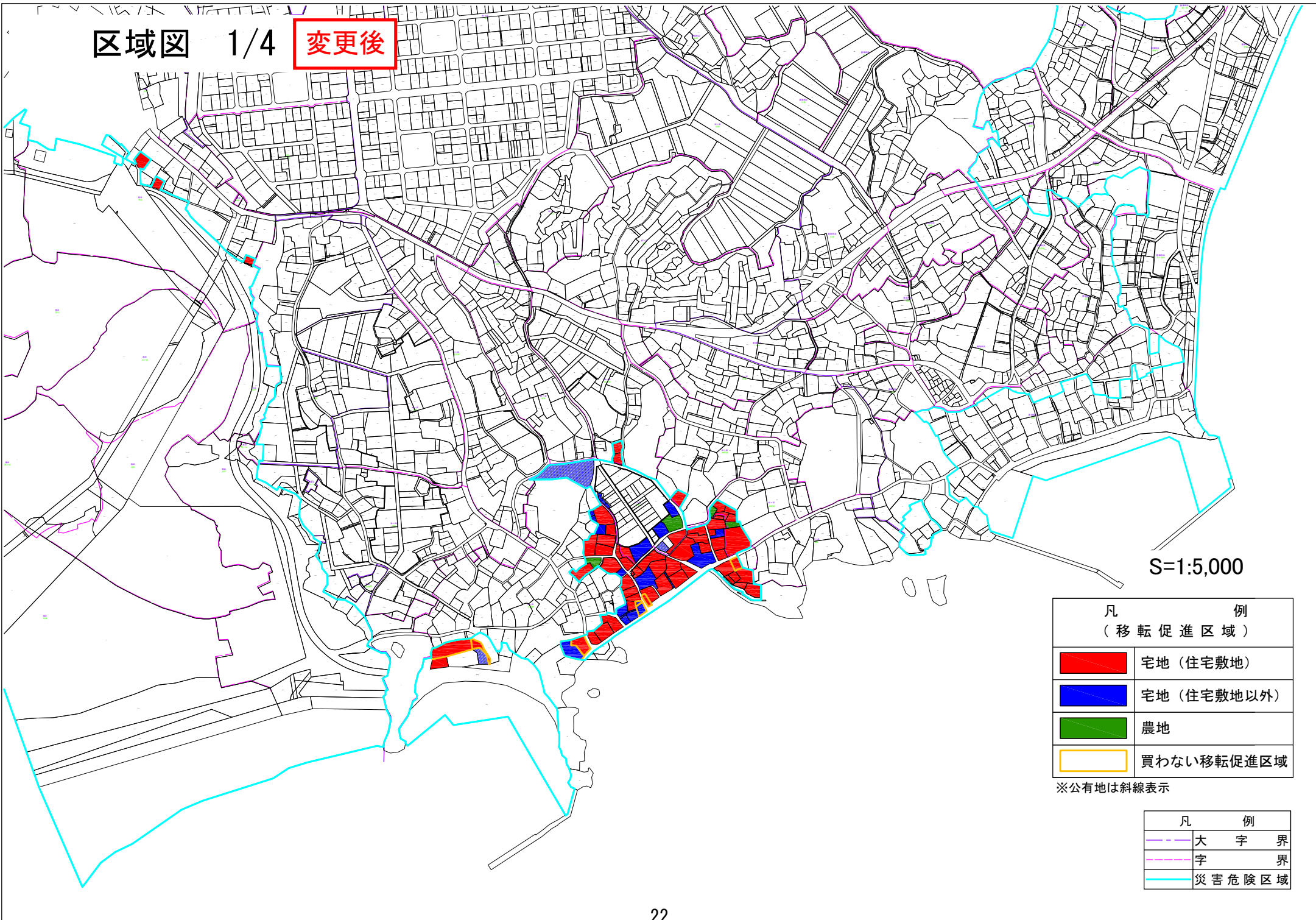
S=1:5,000

凡 例 ( 移 転 促 進 区 域 )	
	宅地 (住宅敷地)
	宅地 (住宅敷地以外)
	農地





※公有地は斜線表示

凡 例	
	大 字 界
	字 界
	災害危険区域




区域図 1/4 変更後

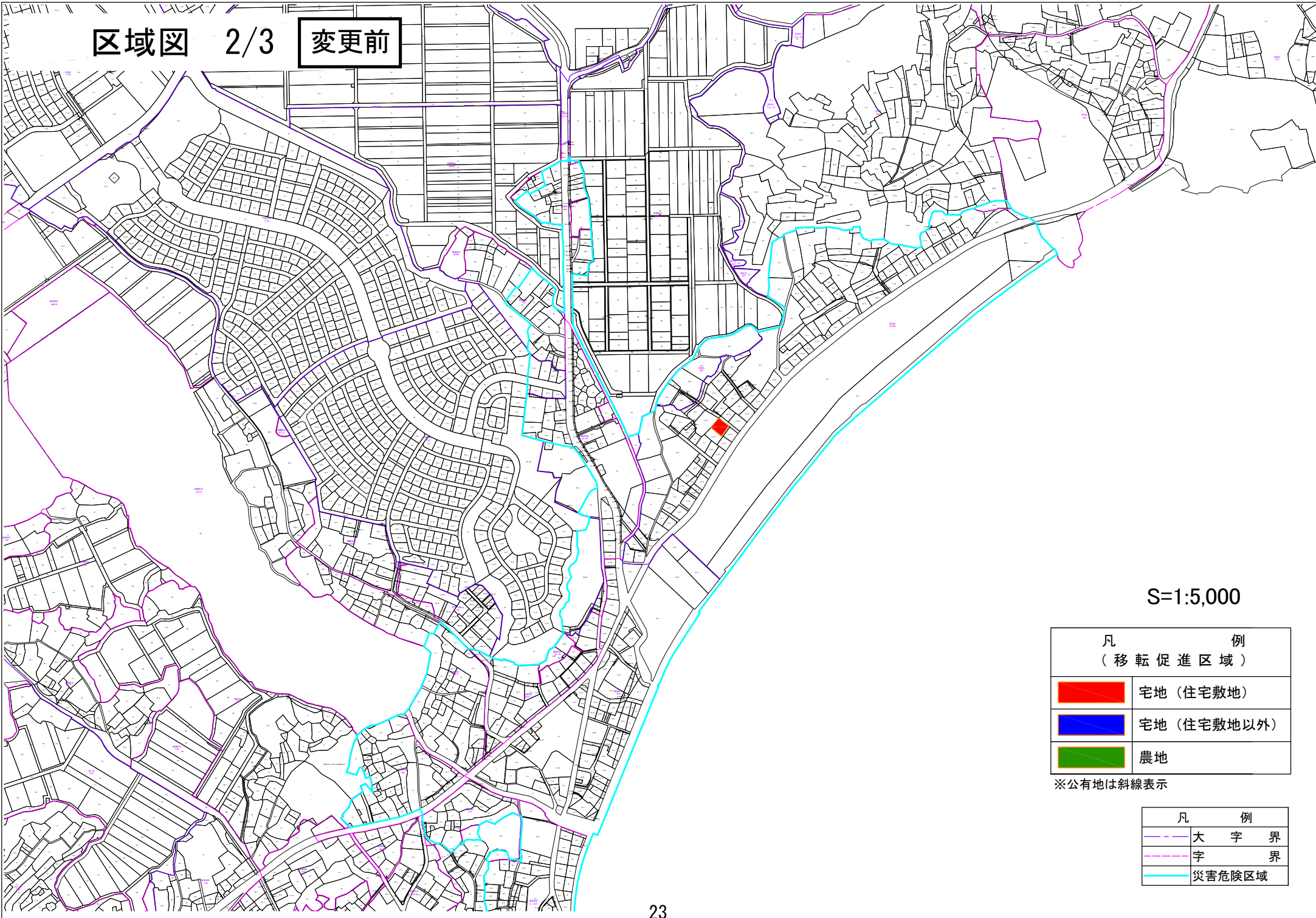


S=1:5,000




凡 例 ( 移 転 促 進 区 域 )	
	宅地 (住宅敷地)
	宅地 (住宅敷地以外)
	農地
	買わない移転促進区域

※公有地は斜線表示




凡 例	
	大 字 界
	字 界
	災 害 危 険 区 域



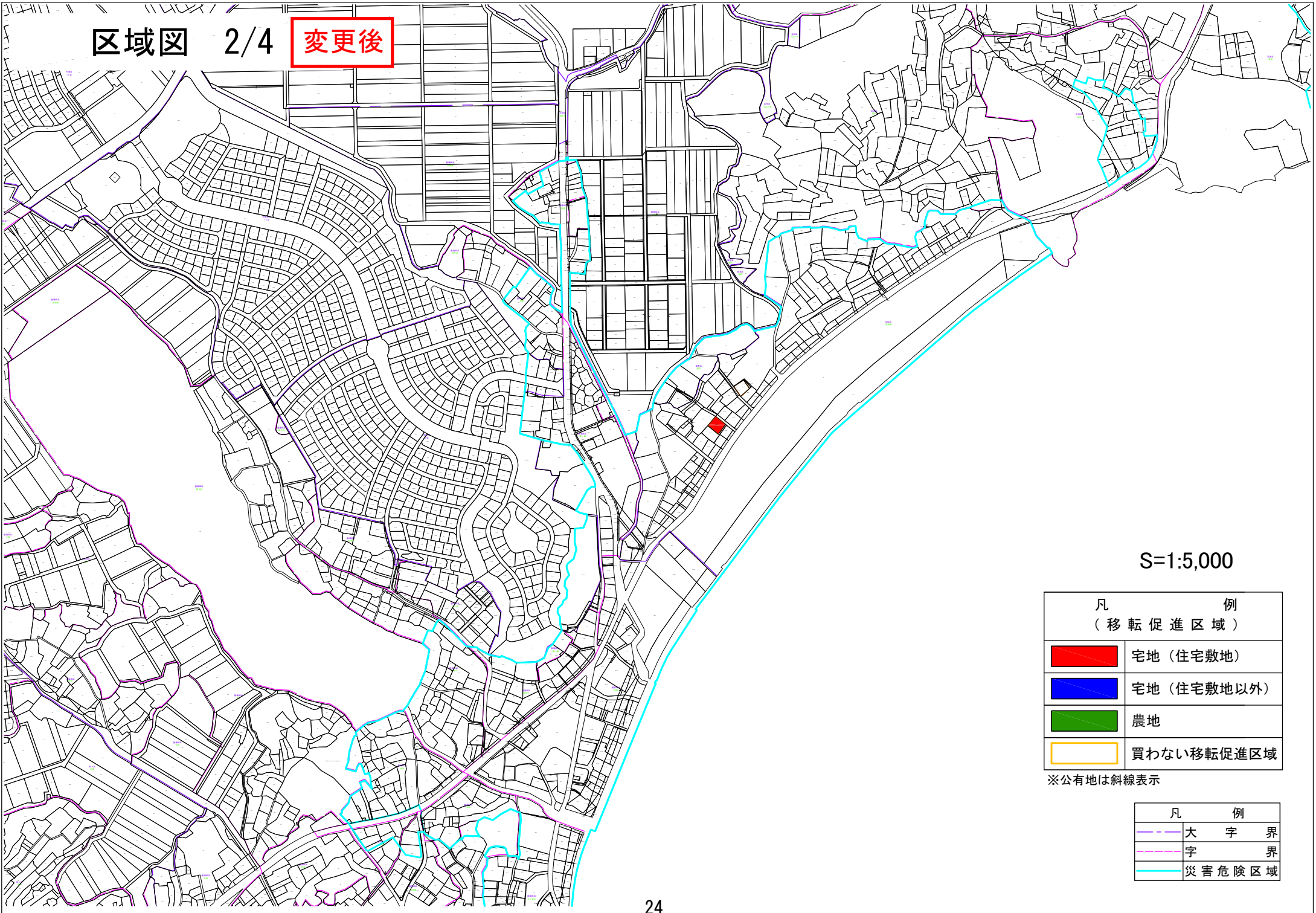
S=1:5,000

凡 例 (移転促進区域)	
	宅地 (住宅敷地)
	宅地 (住宅敷地以外)
	農地





※公有地は斜線表示

凡 例	
	大字界
	字界
	災害危険区域






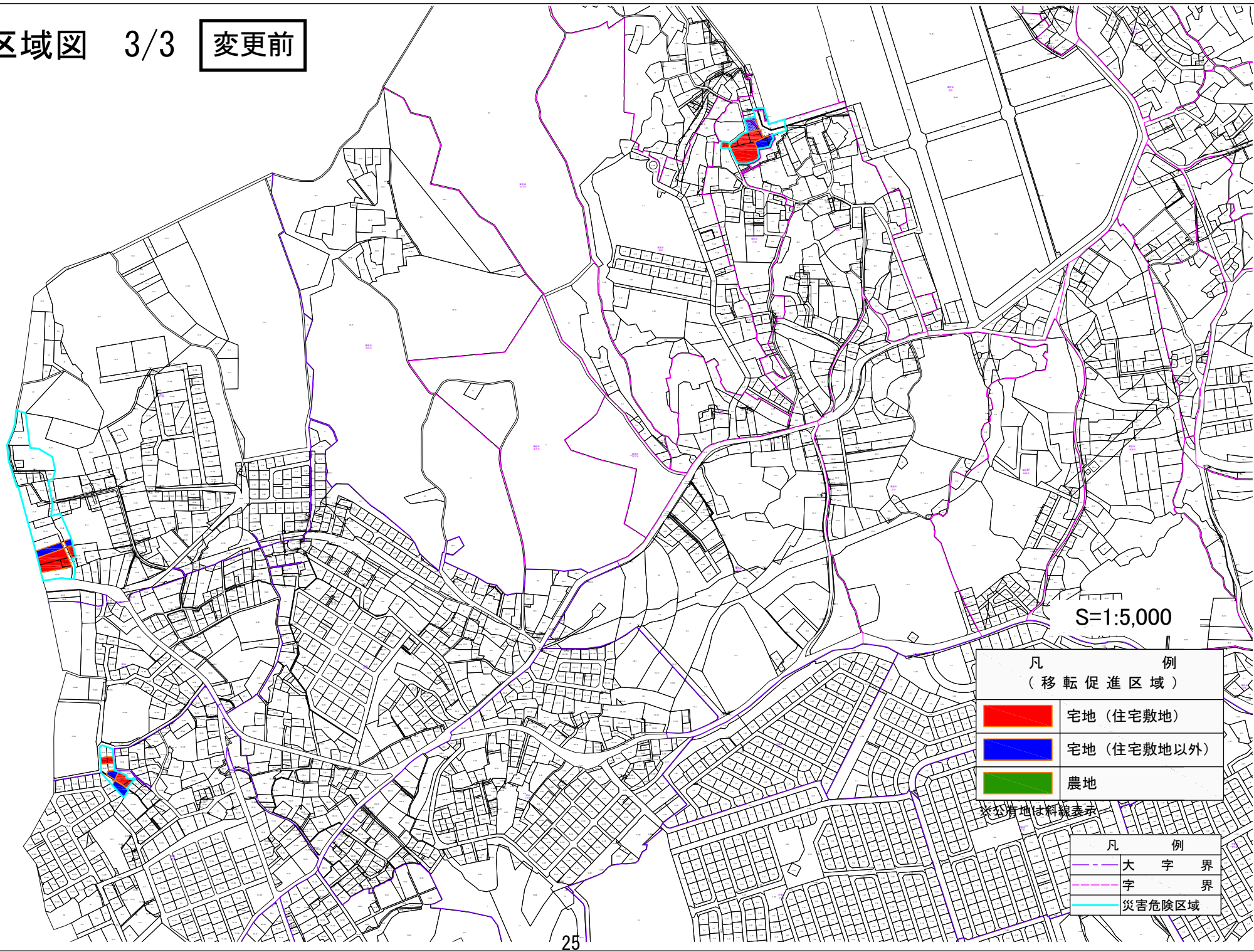


S=1:5,000

凡 例 ( 移 転 促 進 区 域 )	
	宅地 (住宅敷地)
	宅地 (住宅敷地以外)
	農地
	買わない移転促進区域

※公有地は斜線表示




凡 例	
	大 字 界
	字 界
	災 害 危 険 区 域



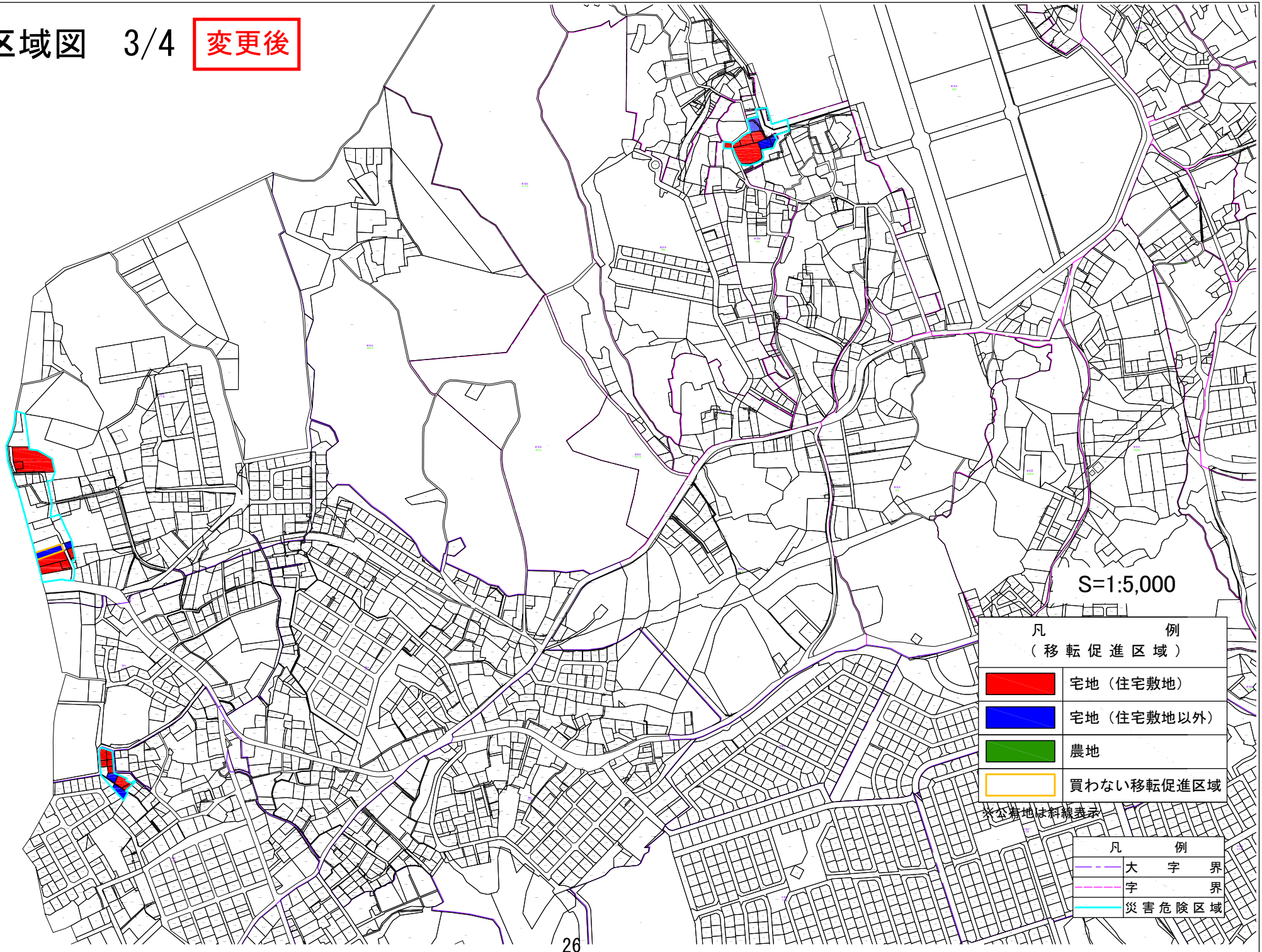
S=1:5,000

凡 例 ( 移 転 促 進 区 域 )	
	宅地 (住宅敷地)
	宅地 (住宅敷地以外)
	農地

※公有地は料線表示

凡 例	
	大 字 界
	字 界
	災害危険区域


















S=1:5,000

凡 例 ( 移 転 促 進 区 域 )	
	宅地 (住宅敷地)
	宅地 (住宅敷地以外)
	農地
	買わない移転促進区域

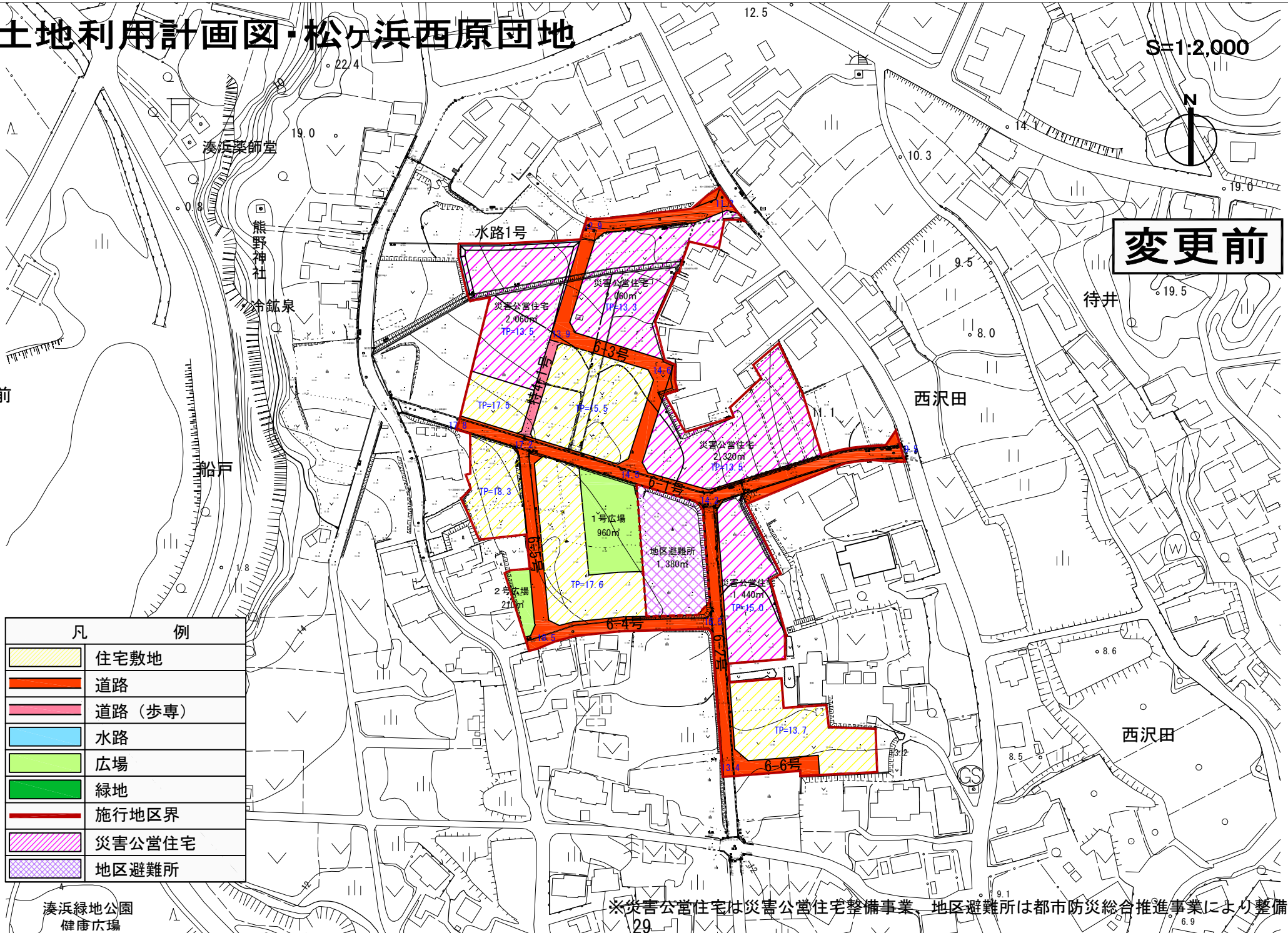
※公有地は斜線表示

凡 例	
	大 字 界
	字 界
	災 害 危 険 区 域

# 土地利用計画図・松ヶ浜西原団地

S=1:2,000

変更前



凡 例	
	住宅敷地
	道路
	道路 (歩専)
	水路
	広場
	緑地
	施行地区界
	災害公営住宅
	地区避難所

湊浜緑地公園  
健康広場

※災害公営住宅は災害公営住宅整備事業、地区避難所は都市防災総合推進事業により整備



# 土地利用計画図・松ヶ浜西原団地

S=1:2,000



**変更後**

沼前

湊江薬師堂

熊野神社

冷鉱泉

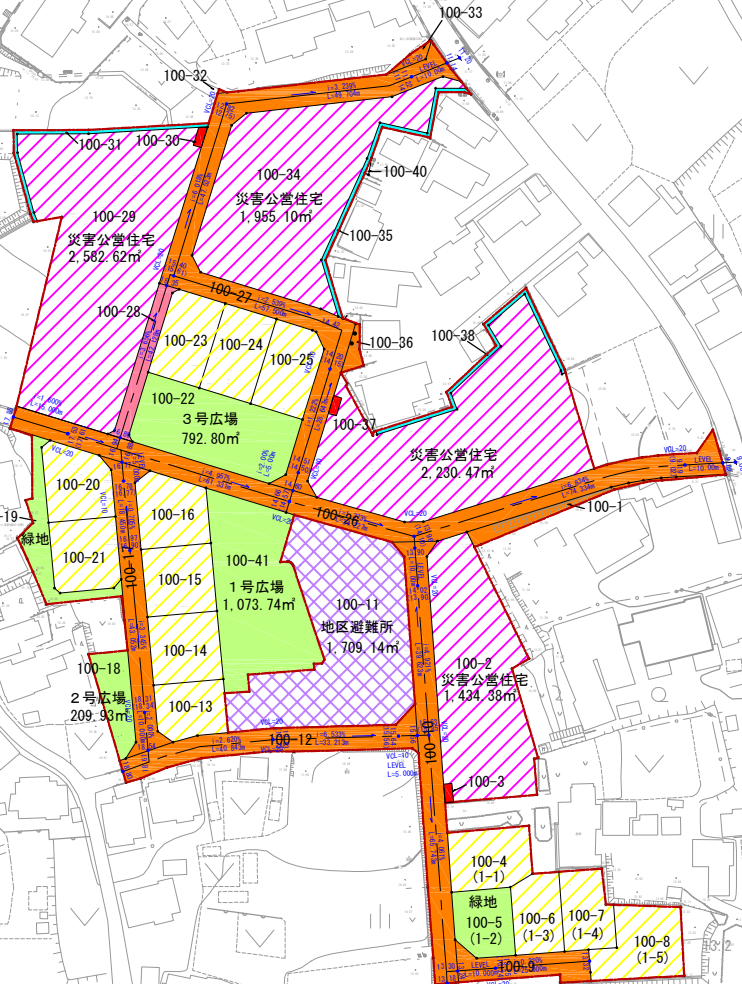
船戸

西沢田

待井

西沢田

凡 例	
	住宅敷地
	道路
	道路 (通路)
	水路
	広場・緑地
	ごみステーション
	施行地区界
	災害公営住宅
	地区避難所



※災害公営住宅は災害公営住宅整備事業、地区避難所は都市防災総合推進事業により整備

健康広場