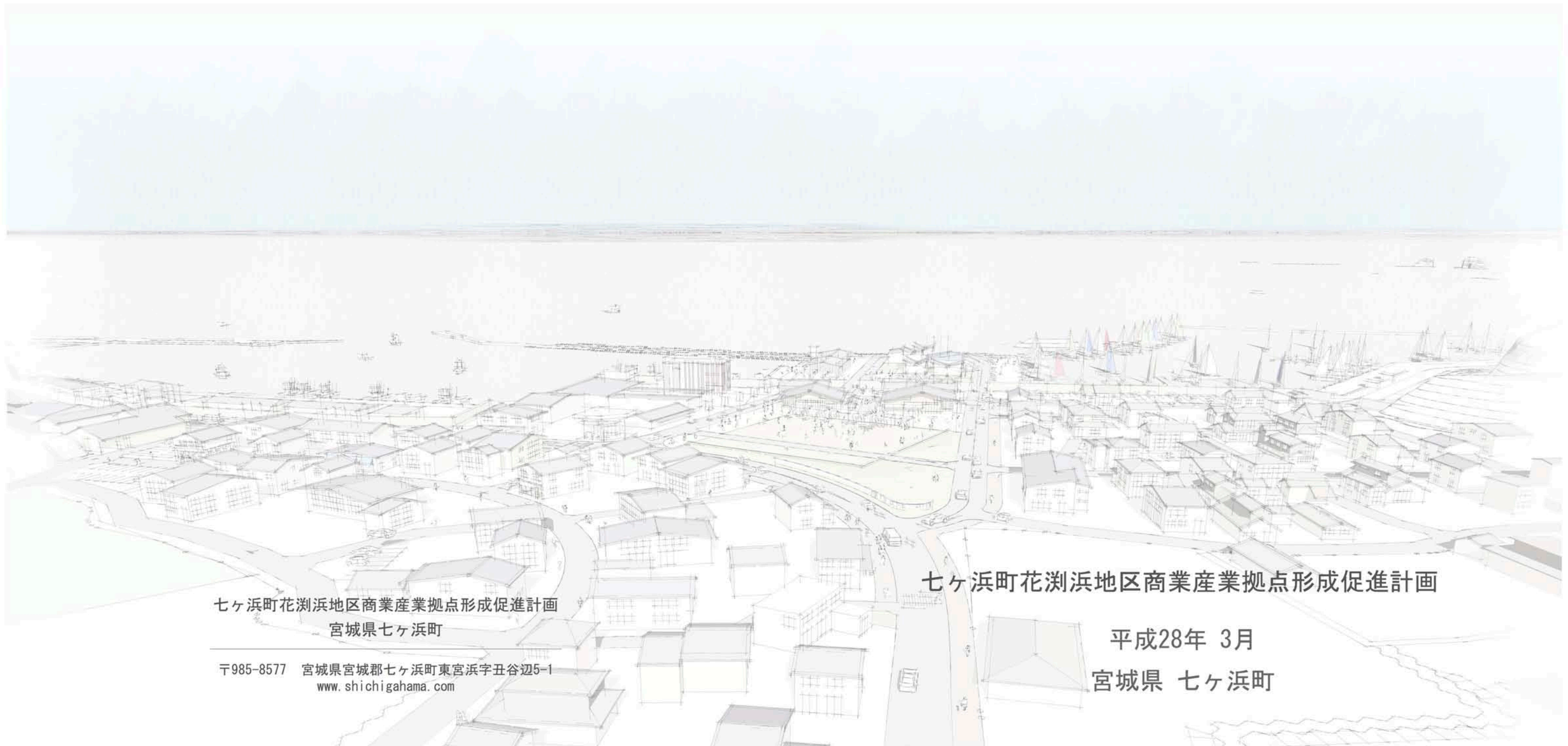


海里 RAKUZA

うみさと楽座

海と里が出会う時、にぎわいのある街が生まれる。



七ヶ浜町花渚浜地区商業産業拠点形成促進計画
宮城県七ヶ浜町

〒985-8577 宮城県宮城郡七ヶ浜町東宮浜字丑谷辺5-1
www.shichigahama.com

七ヶ浜町花渚浜地区商業産業拠点形成促進計画

平成28年 3月

宮城県 七ヶ浜町

海里 RAKUZA

うみさと楽座

海と里が出会う時、にぎわいのある街が生まれる。

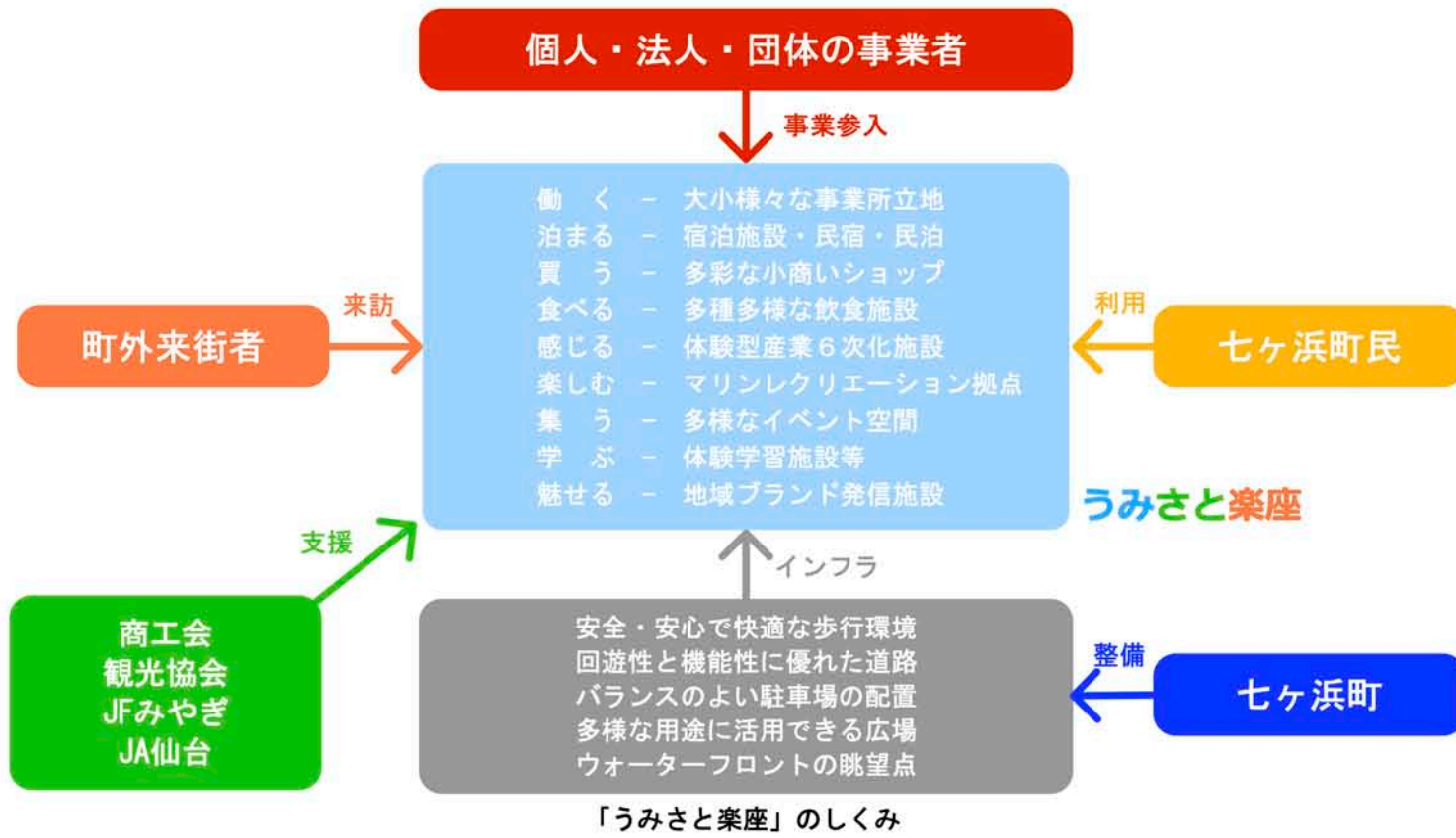
日本三景のひとつ、特別名勝松島の多島海を望む景勝の土地
海からもたらされる豊かな自然の恵みをうけとめる港の活気
人と自然の営みが永い年月をかけて育んだ穏やかな田園風景
時を経てここに暮らしつづける人々があらわすもてなしの心



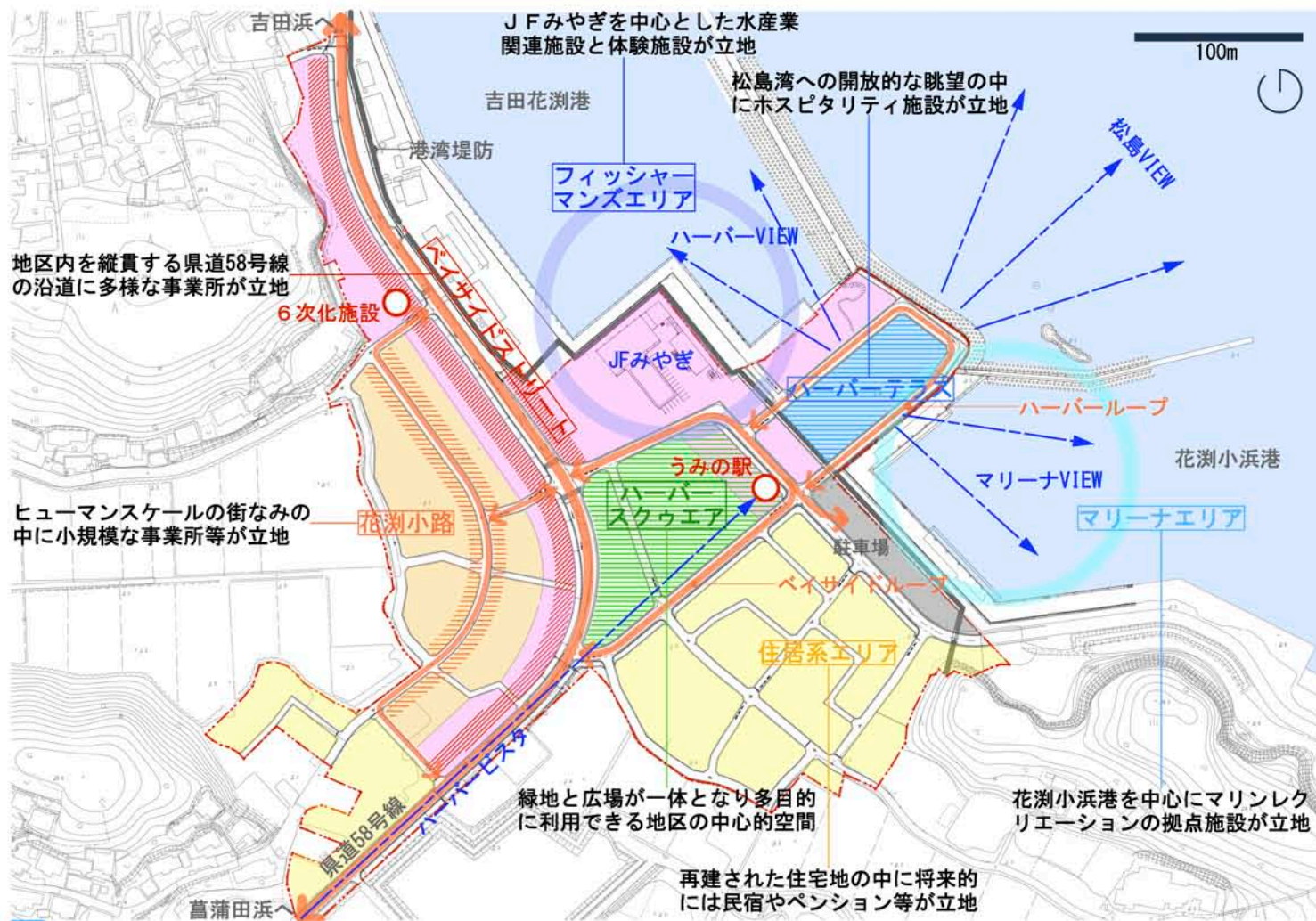
イメージ - 1 花洲浜地区の全景

海里 RAKUZA うみさと楽座

海と里が出会う時、にぎわいのある街が生まれる。



イメージ - 2 ハーバースクウェアのにぎわい



花湊浜地区のゾーニング・動線・景観構成



イメージ - 3 ベイサイドストリートの街並み



イメージ - 4 県道からハーバースクエア～松島湾を望む



イメージ - 6 魚市場からハーバーテラス～花淵小浜港を望む



イメージ - 5 ペイサイドストリートからハーバースクエアを望む



イメージ - 7 花淵小路の街並み



100m



- 被災市街地復興
土地区画整理事業エリア
- 商業産業拠点形成エリア
- 居住系エリア

吉田花渚港

松島湾

上ノ山

漁港エリア

P
(14台)

6次化施設

ぐるりんこバス停 (花渚)

P
(26台)

P
(30台)

花渚小路

フィッシャーメンズエリア

JFみやぎ

ハーバーテラス
宿泊施設

魚市場

花渚小浜港

マリナーエリア

ハーバースクウェア
多目的広場

うみの駅

P
(70台)

花渚浜
交差点

公共トイレ

花渚浜3号公園

公共トイレ

居住系エリア

花渚浜1号公園

花渚浜2号公園

花渚浜1号緑地

居住系エリア

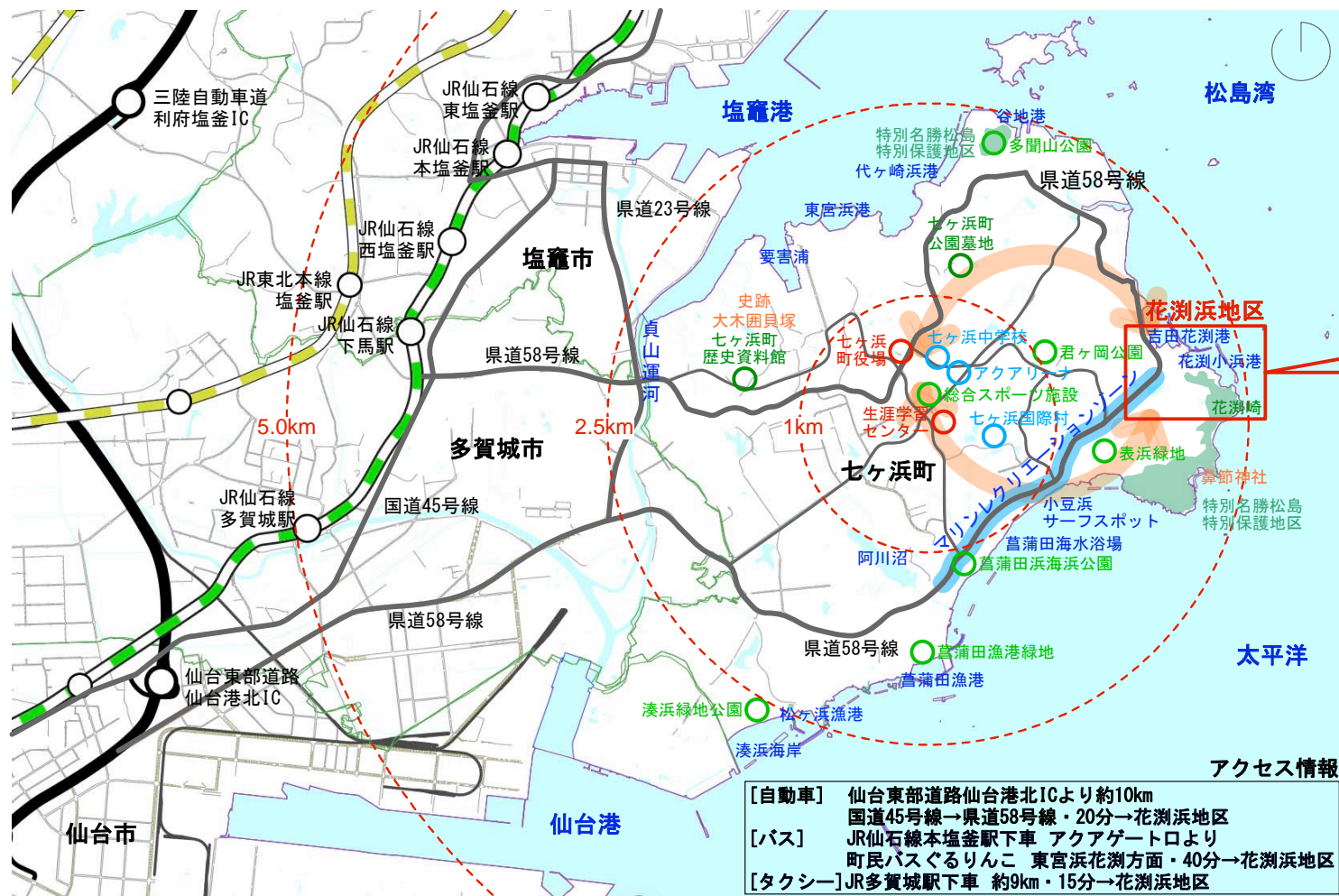
ぐるりんこバス停 (館下)

三月田

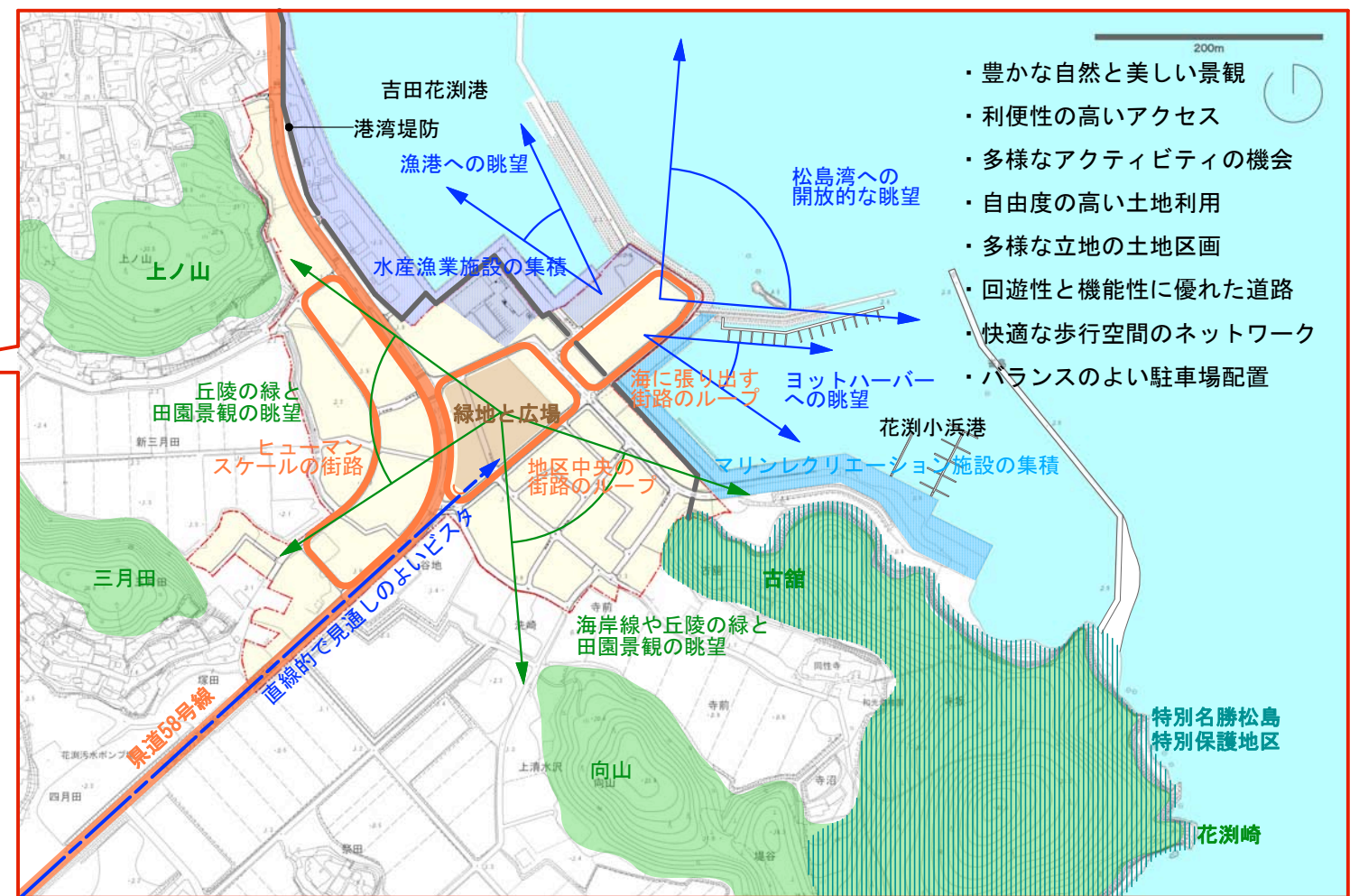
古館

県道58号線

同性寺



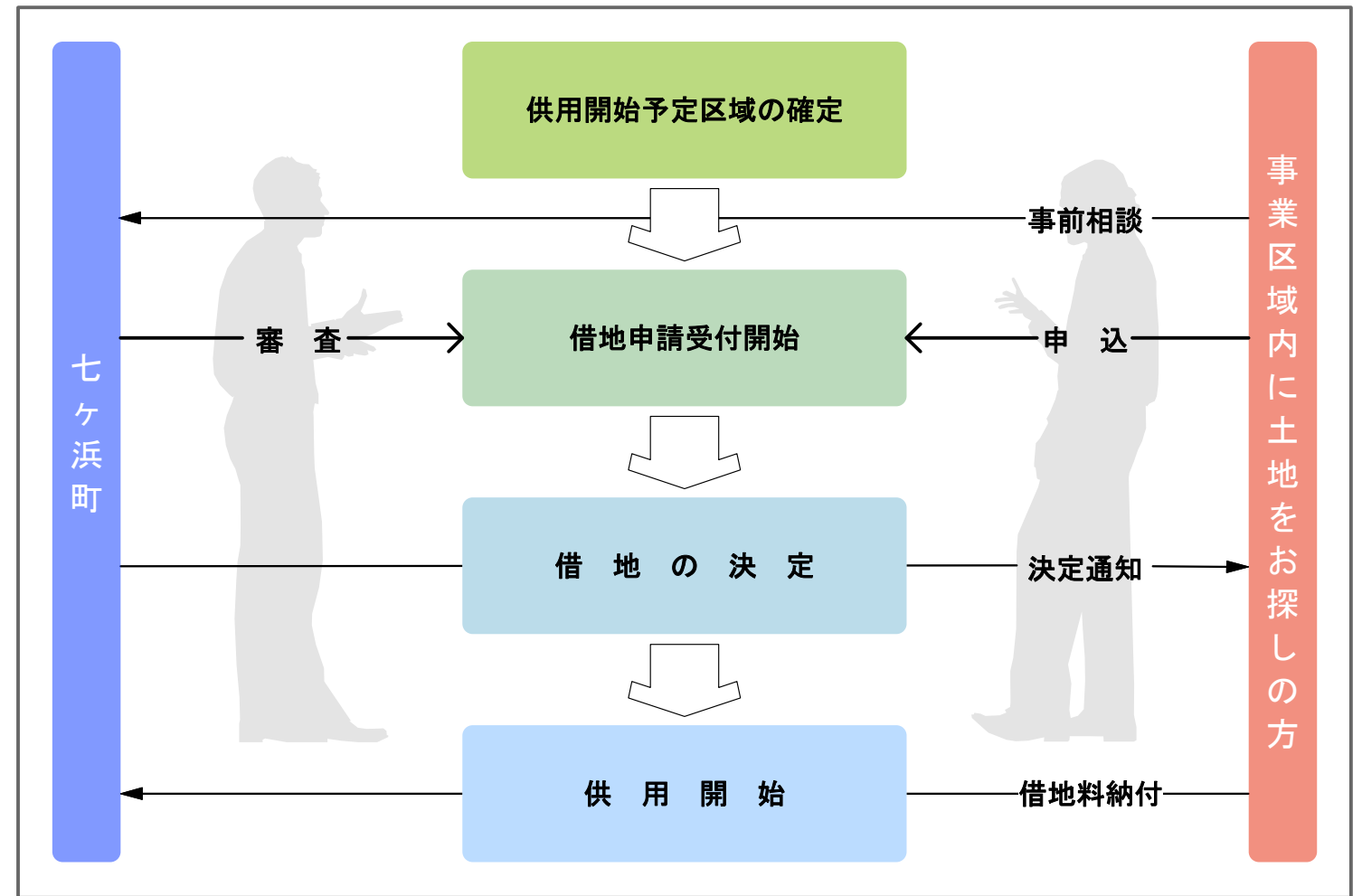
七ヶ浜町と花浜地区の地理的な位置



花浜地区と周辺の環境



花浜地区と周辺の環境・景観資源



借地申請から供用開始までの流れ