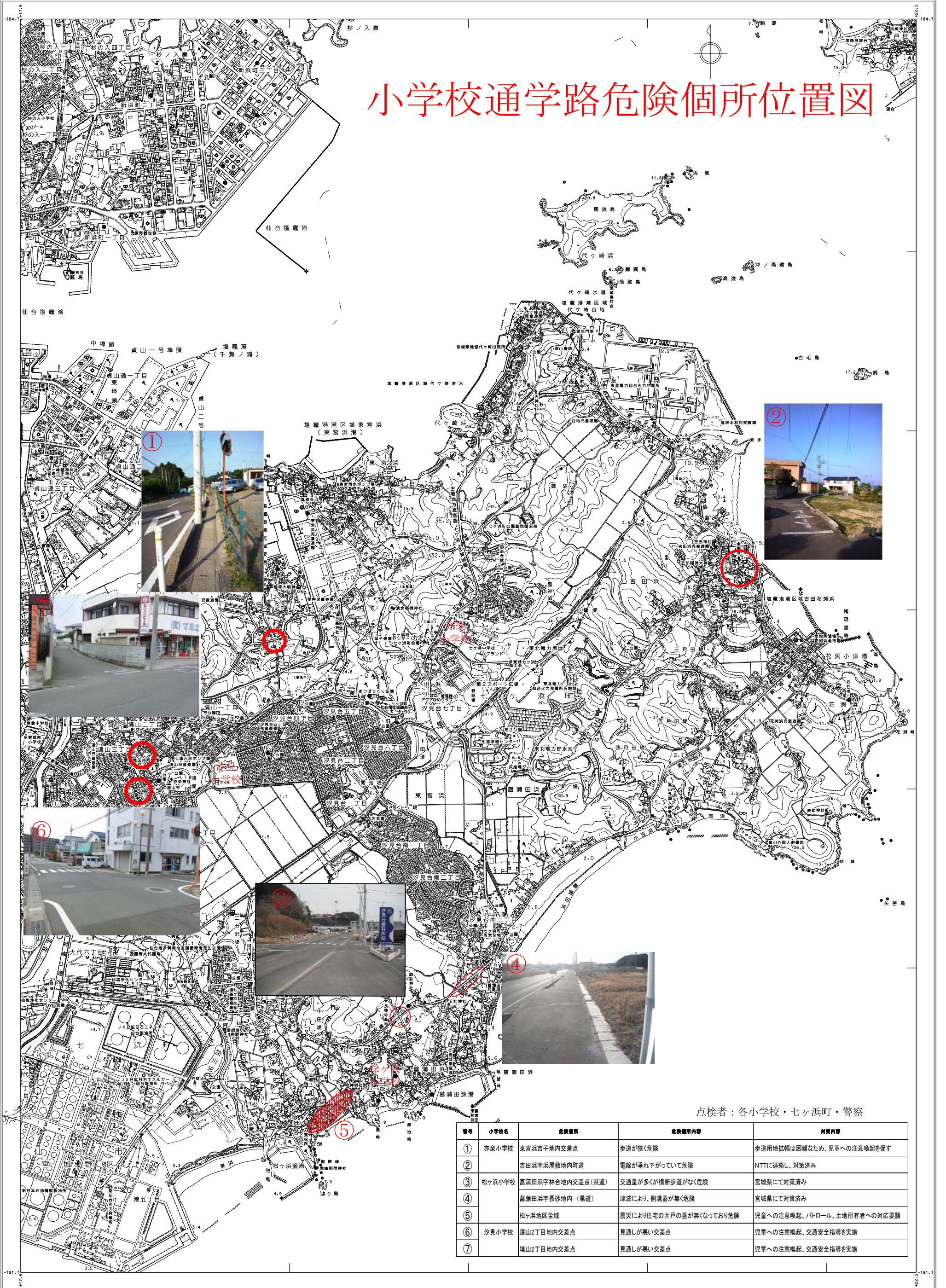
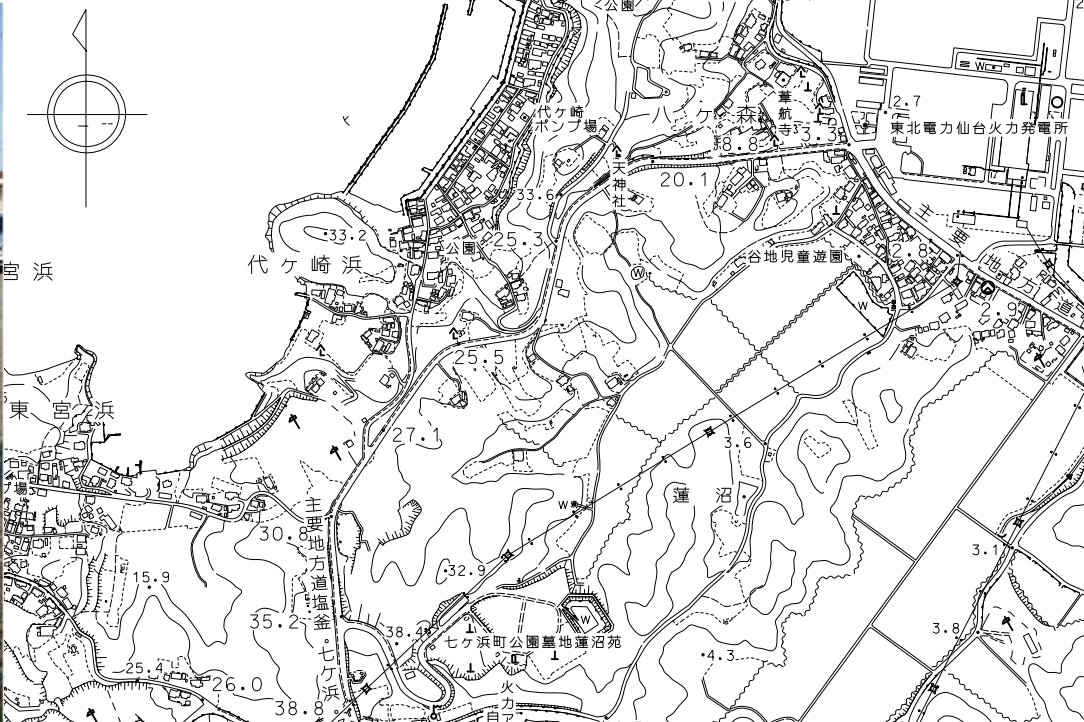


小学校通学路危険箇所位置図



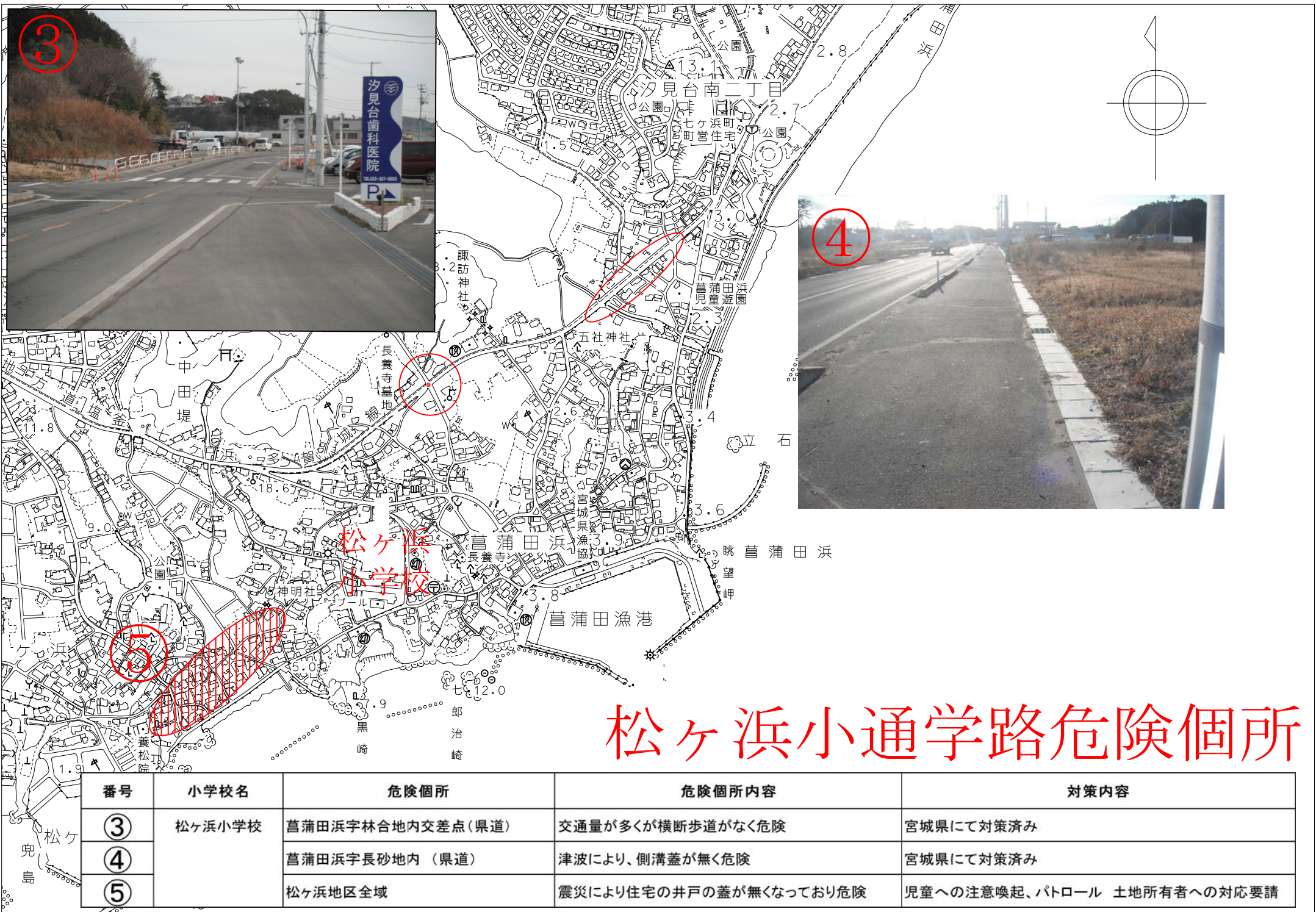
点検者：各小学校・七ヶ浜町・警察

番号	小学校名	危険箇所	危険箇所内容	対策内容
①	赤葉小学校	東宮浜吉子地内交差点	歩道が狭く危険	歩道用地拡幅は困難なため、児童への注意喚起を促す
②		吉田浜字屋敷地内町道	電線が垂れ下がって危険	NTTに連絡し、対策済み
③	松ヶ浜小学校	菟浦田浜字林合地内交差点(県道)	交通量が多く横断歩道がなく危険	宮城県にて対策済み
④		菟浦田浜字長砂地内(県道)	津波により、側溝蓋が無く危険	宮城県にて対策済み
⑤		松ヶ浜地区全域	震災により住宅の井戸の蓋が無くなっており危険	児童への注意喚起、ハトロール、土地所有者への対応要請
⑥	汐見小学校	遠山2丁目地内交差点	見通しが悪い交差点	児童への注意喚起、交通安全指導を実施
⑦		境山2丁目地内交差点	見通しが悪い交差点	児童への注意喚起、交通安全指導を実施



亦楽小通学路危険箇所

番号	小学校名	危険箇所	危険箇所内容	対策内容
①	亦楽小学校	東宮浜吉子地内交差点	歩道が狭く危険	歩道用地拡幅は困難なため、児童への注意喚起を促す
②		吉田浜字浜屋敷地内町道	電線が垂れ下がっていて危険	NTTに連絡し、対策済み



松ヶ浜小通学路危険箇所

番号	小学校名	危険箇所	危険箇所内容	対策内容
③	松ヶ浜小学校	菖蒲田浜字林合地内交差点(県道)	交通量が多くが横断歩道がなく危険	宮城県にて対策済み
④		菖蒲田浜字長砂地内(県道)	津波により、側溝蓋が無く危険	宮城県にて対策済み
⑤		松ヶ浜地区全域	震災により住宅の井戸の蓋が無くなっており危険	児童への注意喚起、パトロール 土地所有者への対応要請

汐見小通学路危険箇所

番号	小学校名	危険箇所	危険箇所内容	対策内容
⑥	汐見小学校	遠山2丁目地内交差点	見通しが悪い交差点	児童への注意喚起、交通安全指導を実施
⑦		境山2丁目地内交差点	見通しが悪い交差点	児童への注意喚起、交通安全指導を実施

